



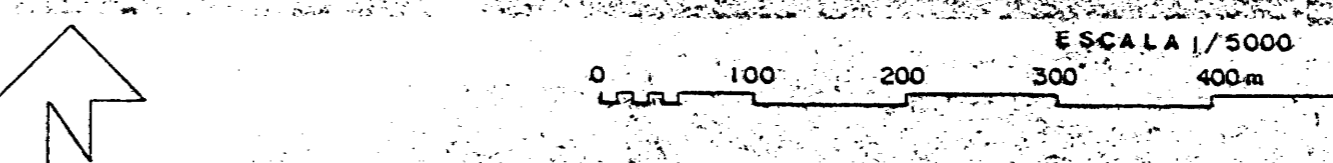





-  AMBITO DEL PAU
-  AMBITO DEL PP (INCLUIDO 8,38 Ha. S.G.)
-  SISTEMA GENERAL VIARIO
-  SISTEMA GENERAL ESPACIOS LIBRES



MODIFICACION DEL P.A.U. LEGANES-NORTE

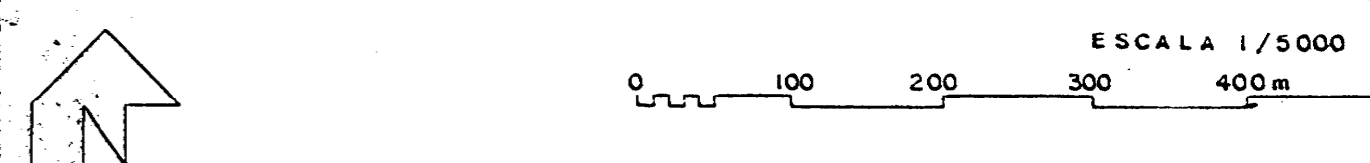
DENOMINACION: CALIFICACION Y REGULACION DEL SUELO
 FECHA: JULIO-1993
 FASE APROBACION DEFINITIVA
 PLANO Nº: P-1

COMUNIDAD DE MADRID
 CONSEJERIA DE POLITICA TERRITORIAL
 DIRECCION GENERAL DE PLANIFICACION URBANISTICA Y CONCERTACION
 SERVICIO DE ACTUACIONES PUBLICAS



COMUNIDAD DE MADRID
 DIRECCION GENERAL DE URBANISMO
 Documento definitivo para la APROBACION DEFINITIVA
 10 JUL 1993

Aprobado por la Comisión de Urbanismo de Madrid,
 en sesión celebrada el día 22 JUL 1993
 17 AGO 1993
 EL SECRETARIO GENERAL TECNICO
 EL SERVICIO DE PLANIFICACION URBANISTICA Y CONCERTACION
 EL SERVICIO DE ACTUACIONES PUBLICAS



PLAN PARCIAL LEGANES NORTE

DENOMINACION: PLANEAMIENTO VIGENTE
 CLASIFICACION DEL SUELO
 FECHA: JULIO-1993
 FASE APROBACION DEFINITIVA
 PLANO Nº: I-5

COMUNIDAD DE MADRID
 CONSEJERIA DE POLITICA TERRITORIAL
 DIRECCION GENERAL DE PLANIFICACION URBANISTICA Y CONCERTACION
 SERVICIO DE ACTUACIONES PUBLICAS