






-  LIMITE DEL PAU
-  LIMITE P.P.
-  SISTEMAS GENERALES EXTERIORES ASIGNADOS AL P.P.

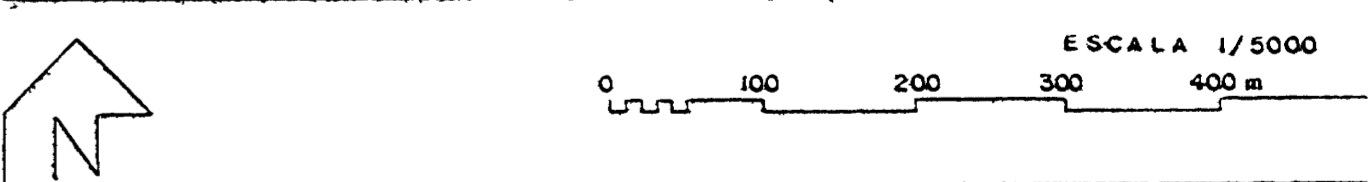

SISTEMA DE ACTUACION
Expropiacion en todo el ambito del PAU

CUADRO DE SUPERFICIES

SUP NETA P.P.	838.300 m ²
SUP S.G. INTERIOR	83.832 m ²
SUP S.G. EXTERIOR	137.528 m ²
SUP TOTAL PAU	1.059.660 m ²

COMUNIDAD DE MADRID
DIRECCION GENERAL DE URBANISMO
Documento informado
PARCIALMENTE
POR LA ASOCIACION CIVIL TIA
19 JUL 1993
EL TECNICO
INFORMANTE

Aprobado por la Comision de Urbanismo de Madrid
en su sesion de la fecha 22 JUL 1993
a las 17:00 horas
17 AGO 1993
COMUNIDAD DE MADRID
DIRECCION GENERAL DE URBANISMO
E. SECHERMANDETTI
DIRECCION GENERAL DE URBANISMO
DIRECCION GENERAL DE URBANISMO
CONSEJERIA DE POLITICA TERRITORIAL



MODIFICACION DEL PAU LEGANES NORTE

PLAN PARCIAL LEGANES NORTE

FECHA: JULIO-1993
DENOMINACION: GESTION DEL SUELO
PLANO Nº: P-2
FASE APROBACION DEFINITIVA

FECHA: JULIO-1993
DENOMINACION: PLANEAMIENTO VIGENTE
GESTION DEL SUELO
PLANO Nº: I-6
FASE APROBACION DEFINITIVA

COMUNIDAD DE MADRID
CONSEJERIA DE POLITICA TERRITORIAL
DIRECCION GENERAL DE PLANIFICACION URBANISTICA Y CONCERTACION
SERVICIO DE ACTUACIONES PUBLICAS

COMUNIDAD DE MADRID
CONSEJERIA DE POLITICA TERRITORIAL
DIRECCION GENERAL DE PLANIFICACION URBANISTICA Y CONCERTACION
SERVICIO DE ACTUACIONES PUBLICAS