
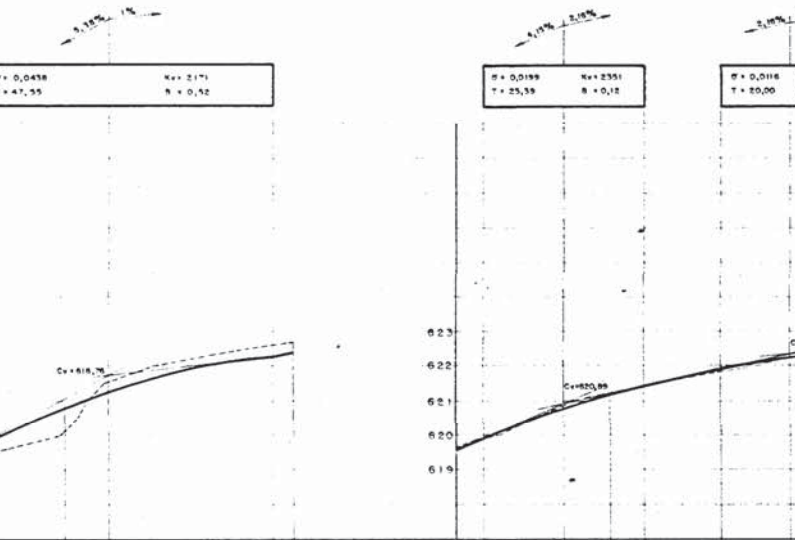


PERFIL	
ORDENADAS	terreno rasante
COTAS ROJAS	desmonte terraplen
DISTANCIAS	parciales origen
ALINEACIONES	alzado planta


Estación	Terreno	Rasante	Desmonte	Terraplen	Distancia	Alineación
0+00	609,20	609,20	0,00	0,00	0,00	RECTA EN 80,00m
0+10	610,20	610,20	0,00	0,00	10,00	ACUERDO EN 40,00m
0+20	611,20	611,20	0,00	0,00	20,00	RAMPA DEL 2,52% EN 41,81m
0+25	612,20	612,20	0,00	0,00	25,00	ACUERDO EN 40,14m
0+30	613,20	613,20	0,00	0,00	30,00	RAMPA DEL 2,52% EN 41,81m
0+35	614,20	614,20	0,00	0,00	35,00	RECTA EN 20,00m



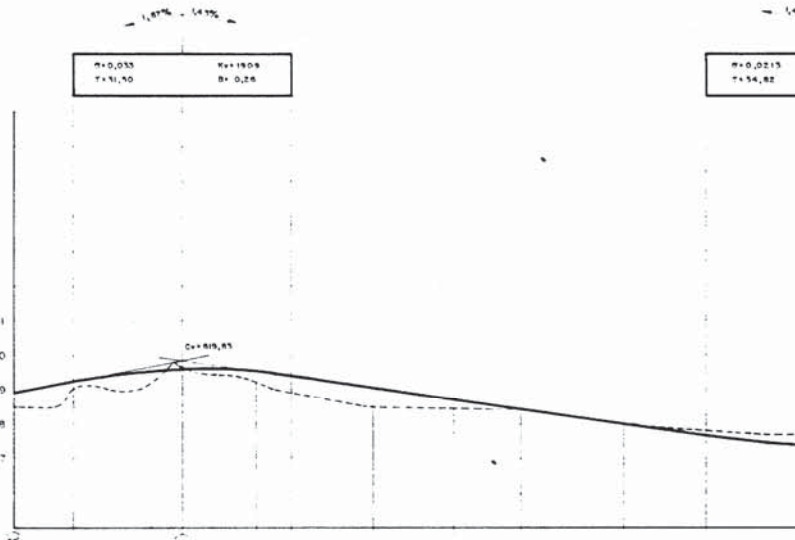
Estación	Terreno	Rasante	Desmonte	Terraplen	Distancia	Alineación
0+00	613,70	613,70	0,00	0,00	0,00	RECTA EN 50,00m
0+10	614,20	614,20	0,00	0,00	10,00	RAMPA DEL 2,52% EN 41,81m
0+20	615,20	615,20	0,00	0,00	20,00	ACUERDO EN 40,14m
0+25	616,20	616,20	0,00	0,00	25,00	RAMPA DEL 2,52% EN 41,81m
0+30	617,20	617,20	0,00	0,00	30,00	RECTA EN 12,22m



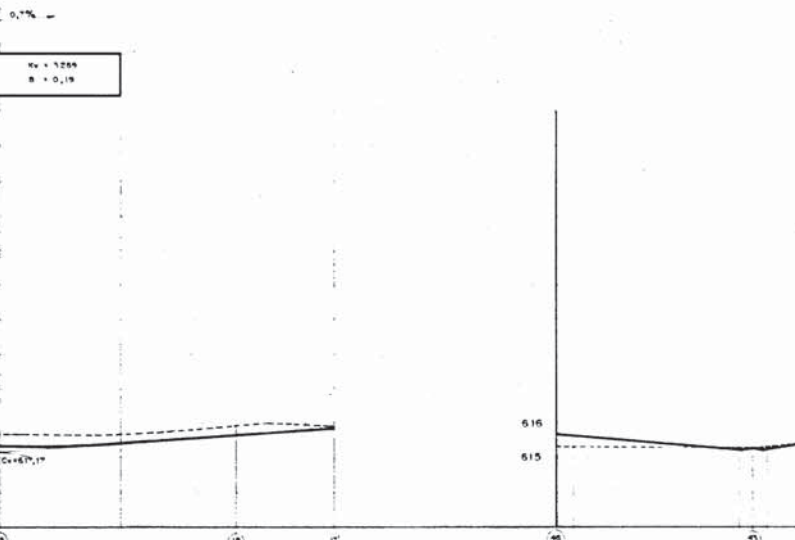
Estación	Terreno	Rasante	Desmonte	Terraplen	Distancia	Alineación
0+00	614,00	614,00	0,00	0,00	0,00	RECTA EN 101,10m
0+10	615,00	615,00	0,00	0,00	10,00	ACUERDO EN 94,10m
0+20	616,00	616,00	0,00	0,00	20,00	RAMPA DEL 2,52% EN 41,81m
0+25	617,00	617,00	0,00	0,00	25,00	ACUERDO EN 40,00m
0+30	618,00	618,00	0,00	0,00	30,00	RAMPA DEL 2,52% EN 41,81m



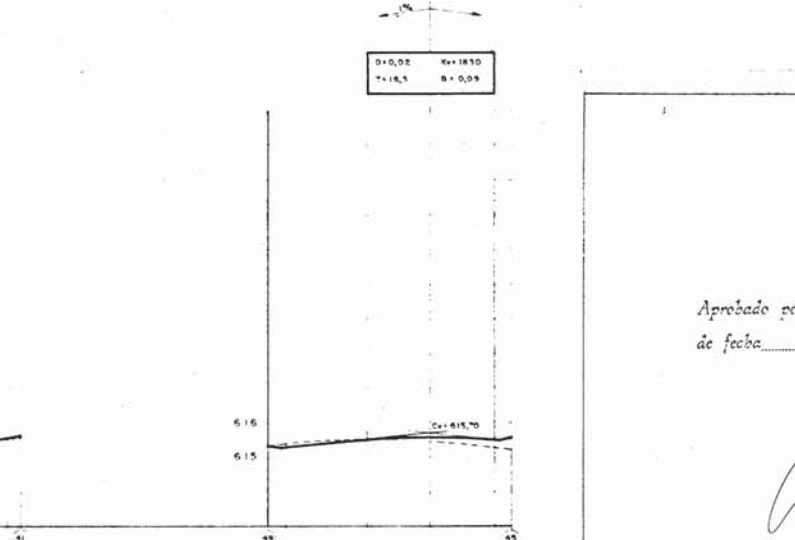
Estación	Terreno	Rasante	Desmonte	Terraplen	Distancia	Alineación
0+00	619,00	619,00	0,00	0,00	0,00	RECTA EN 54,74m
0+10	620,00	620,00	0,00	0,00	10,00	ACUERDO EN 46,78m
0+20	621,00	621,00	0,00	0,00	20,00	RAMPA DEL 2,52% EN 41,81m
0+25	622,00	622,00	0,00	0,00	25,00	ACUERDO EN 40,00m
0+30	623,00	623,00	0,00	0,00	30,00	RAMPA DEL 2,52% EN 41,81m




Estación	Terreno	Rasante	Desmonte	Terraplen	Distancia	Alineación
0+00	617,20	617,20	0,00	0,00	0,00	RECTA EN 88,00m
0+10	618,20	618,20	0,00	0,00	10,00	ACUERDO EN 81,00m
0+20	619,20	619,20	0,00	0,00	20,00	RAMPA DEL 1,47% EN 119,49m
0+25	620,20	620,20	0,00	0,00	25,00	ACUERDO EN 88,00m
0+30	621,20	621,20	0,00	0,00	30,00	PENDIENTE DEL 0,7% EN 61,71m




Estación	Terreno	Rasante	Desmonte	Terraplen	Distancia	Alineación
0+00	615,00	615,00	0,00	0,00	0,00	RECTA EN 46,15m
0+10	615,50	615,50	0,00	0,00	10,00	PTE DEL 0,4% EN 47,15m
0+20	616,00	616,00	0,00	0,00	20,00	RAMPA DEL 0,4% EN 47,15m
0+25	616,50	616,50	0,00	0,00	25,00	ACUERDO EN 46,00m
0+30	617,00	617,00	0,00	0,00	30,00	RECTA EN 70,10m




Estación	Terreno	Rasante	Desmonte	Terraplen	Distancia	Alineación
0+00	615,00	615,00	0,00	0,00	0,00	RECTA EN 46,15m
0+10	615,50	615,50	0,00	0,00	10,00	PTE DEL 0,4% EN 47,15m
0+20	616,00	616,00	0,00	0,00	20,00	RAMPA DEL 0,4% EN 47,15m
0+25	616,50	616,50	0,00	0,00	25,00	ACUERDO EN 46,00m
0+30	617,00	617,00	0,00	0,00	30,00	RECTA EN 70,10m


  
 Aprobado por el Ayuntamiento Pleno  
 la C. M.  
 de fecha 11 ABR. 1989  
 EL SECRETARIO



Aprobado por el Ayuntamiento Pleno  
 la C. M.  
 de fecha 19 JUL. 1989  
 EL SECRETARIO



**plan parcial**  
 POL. INDUSTRIAL **prado overa**  
 SECTOR - IA.5 LEGANÉS

andrés perez-sierra rdgza. - arquitecto  
 alfonso arenas garcia - i. de caminos