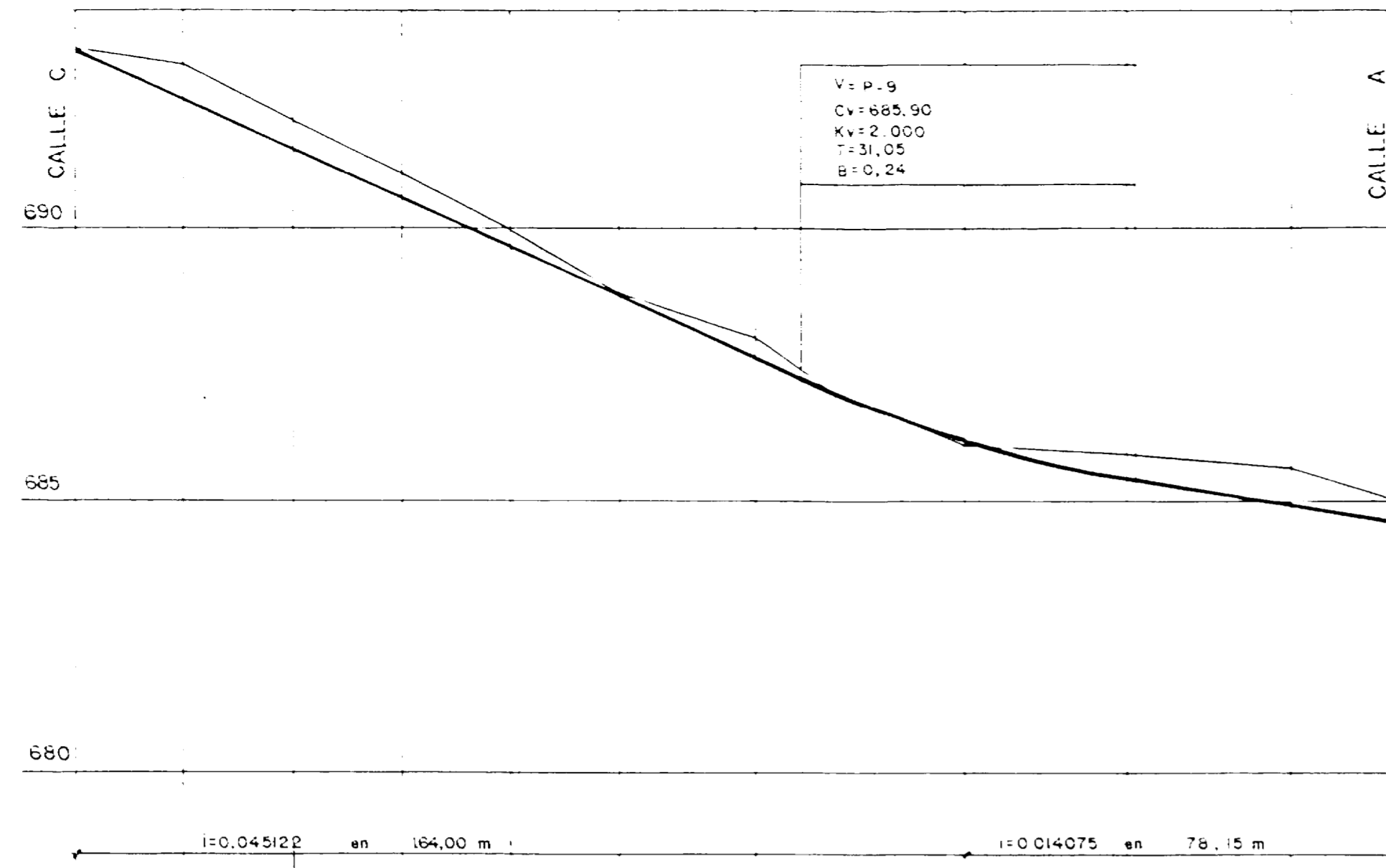
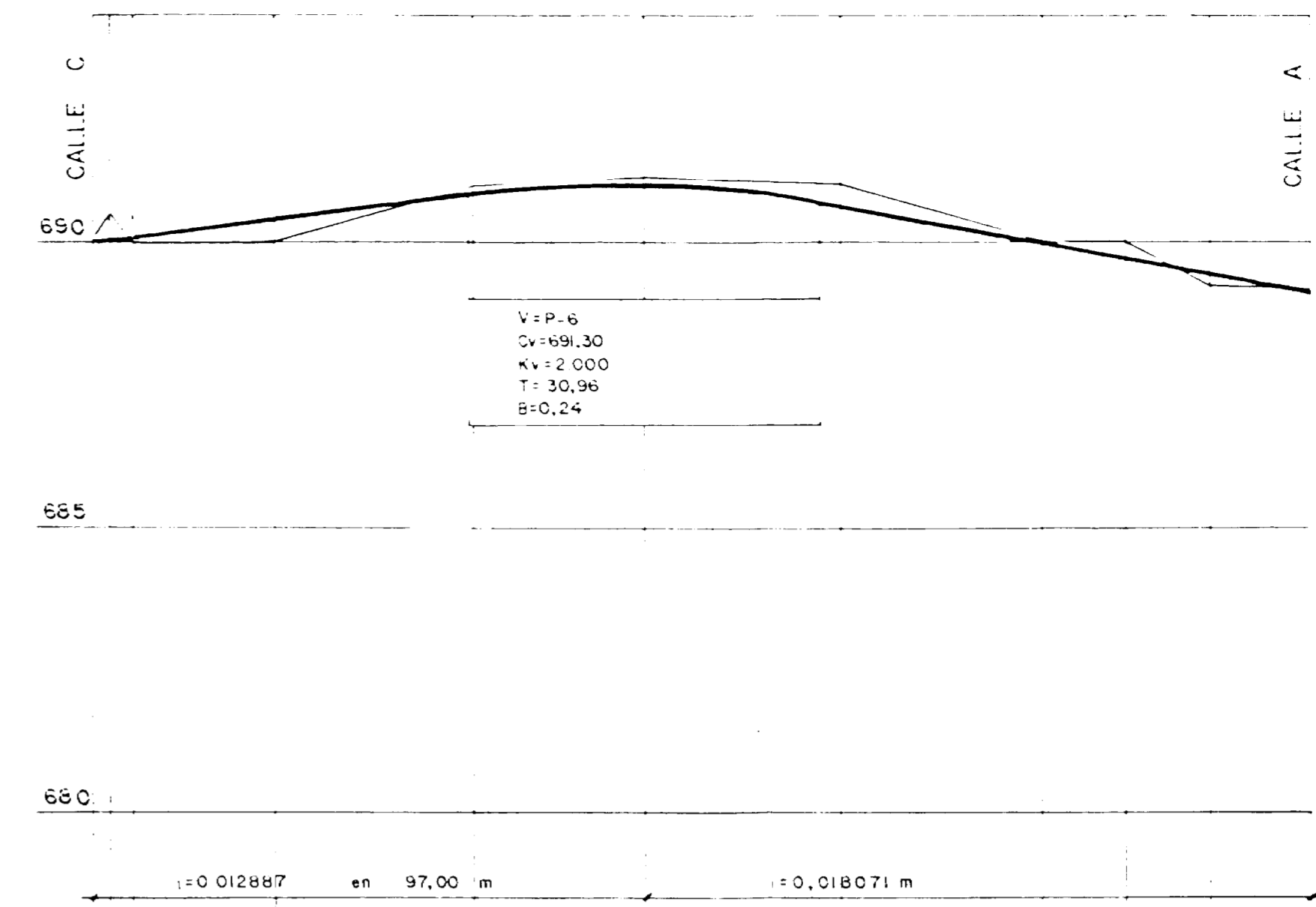


CALLE D



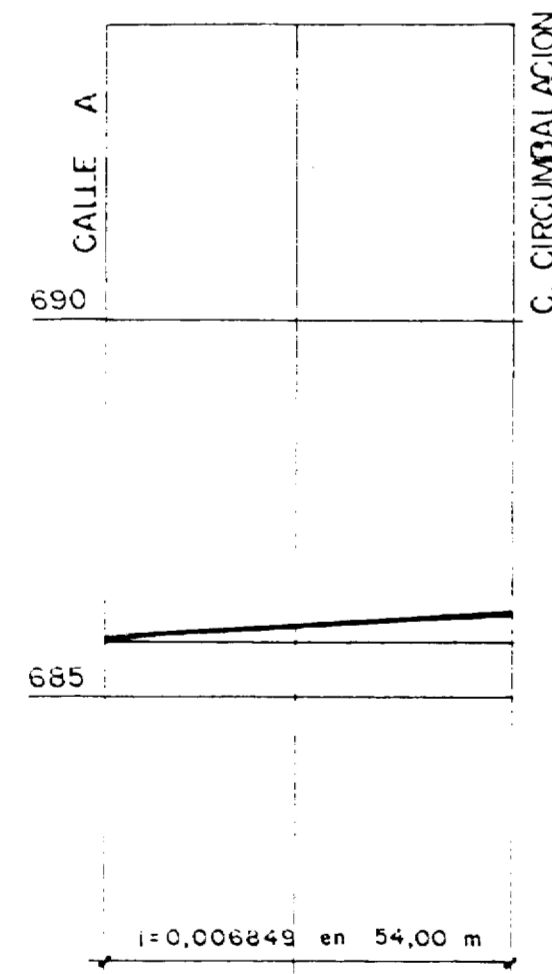
COTA ROJA	DESMONTE											
		TERRAPLEN	0.60	0.50	0.41	0.26	0.14	0.77	0.14	0.37	0.25	
ORDENADA	RASANTE	693.30	692.40	691.50	690.59	689.69	688.79	687.86	687.00	686.14	685.46	684.80
	TERRENO	693.30	693.00	692.00	691.00	689.95	688.79	687.66	686.50	685.46	684.80	
DISTANCIA	PARCIALES		20.00	20.00	20.00	20.00	20.00	24.00	15.00	24.00	30.00	18.15
	ORIGEN		20.00	40.00	60.00	80.00	100.00	124.00	139.00	163.00	193.00	211.15
PERFILES		1	2	3	4	5	6	7	8	9	10	11
ALINEACIONES												

CALLE E



COTA ROJA	DESMONTE											
		TERRAPLEN	0.41	0.14	0.46	0.91	0.69	0.03	0.24	1.02		
ORDENADA	RASANTE	690.05	690.50	690.00	689.46	689.91	690.06	690.67	690.03	689.76	689.50	689.18
	TERRENO	690.05	690.50	690.00	690.14	690.00	690.15	690.06	690.00	689.76	689.50	689.18
DISTANCIA	PARCIALES		3.00	4.00	25.00	35.00	30.00	35.00	35.00	15.00	15.00	17.32
	ORIGEN		3.00	7.00	32.00	67.00	97.00	132.00	167.00	182.00	197.00	214.32
PERFILES		1	2	3	4	5	6	7	8	9	10	11
ALINEACIONES												

CALLE F



COTA ROJA	DESMONTE		
		TERRAPLEN	0.06
ORDENADA	RASANTE	685.9	686.08
	TERRENO	685.85	685.85
DISTANCIA	PARCIALES		25.00
	ORIGEN		25.00
PERFILES		2	3
ALINEACIONES			

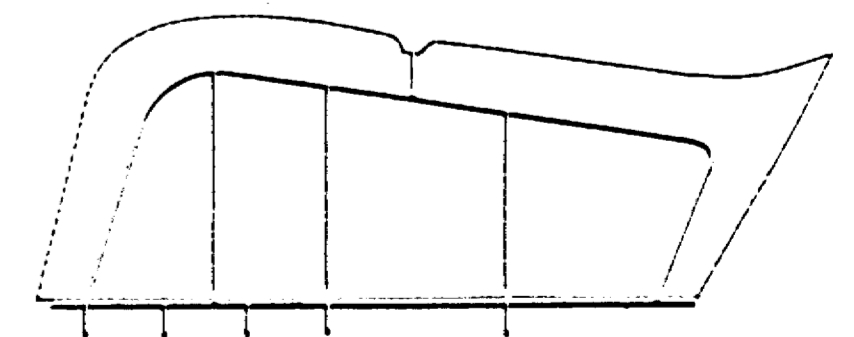
Aprobado por el Ayuntamiento Pleno  
de fecha 6 MAR 1987 23 DIC 1987  
EL SECRETARIO.



*[Handwritten signature]*

05.MAR.87 095200

plan base PROYECTOS  
SECTOR IA-8



POLIGONO INDUSTRIAL "SAN JOSE DE VALDERAS II"  
LEGANES (MADRID)

PLANEAMIENTO	PLANO N°	INGENIERO AUTOM.
FECHA SEPT - 86	ESCALA H: 1/1.000 V: 1/100	17-3
PERFILES LONGITUDINALES Calles D, E y F		L. MORALES