

ESCALAS H:1:1.000
V:1:100

CALLE Nº 4

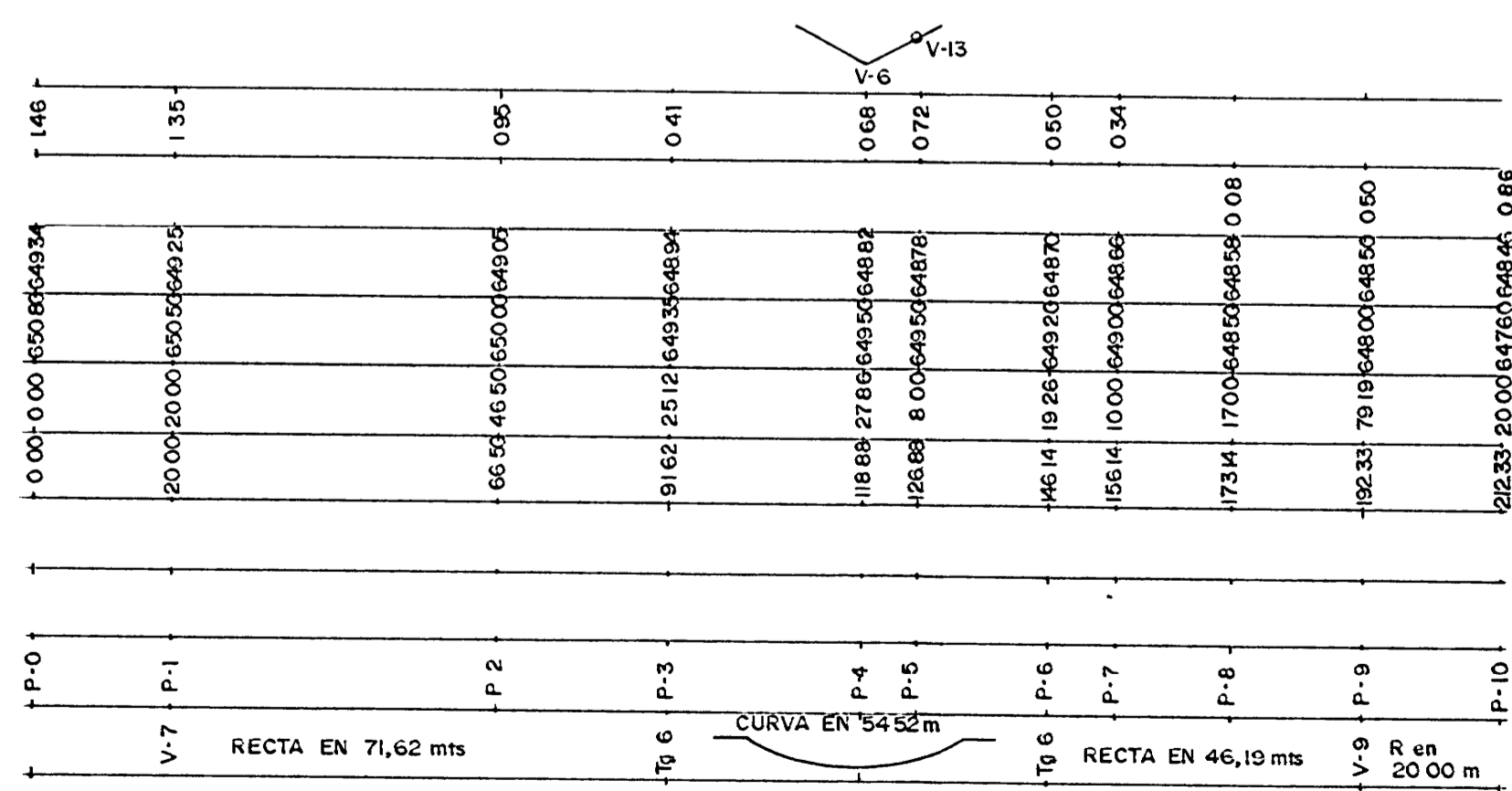
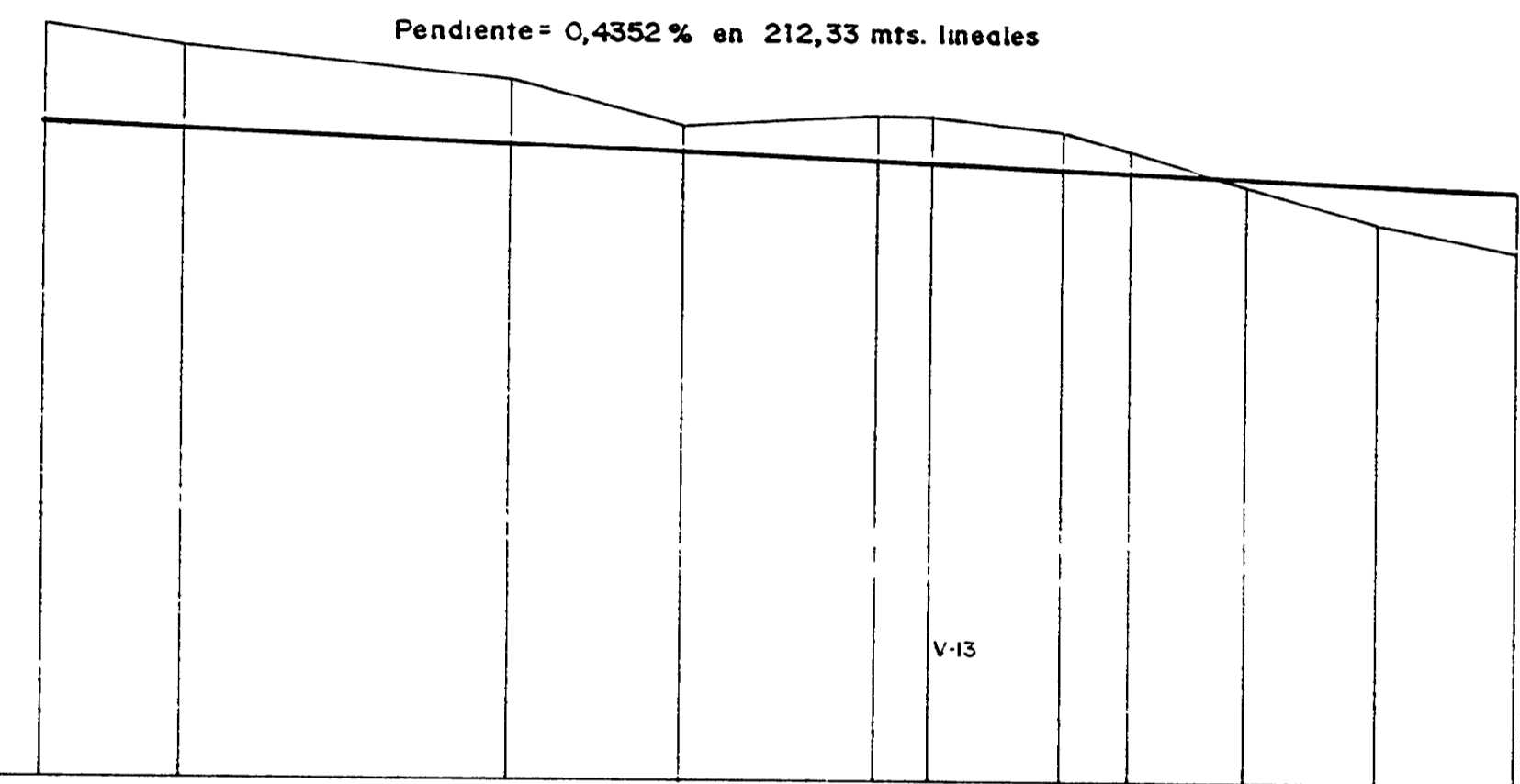
Pendiente = 1,94976% en 193,87 mts

PLANO DE COMPARACION 640.00

COTAS	DESMONTES	0,00	0,00	0,00	0,21	0,52	0,44	0,65	0,60	0,85	0,68	0,63	0,93	1,03	0,88	0,72
	TERRAPLEN	0,00	0,00	0,00	0,15	0,52	0,44	0,65	0,60	0,85	0,68	0,63	0,93	1,03	0,88	0,72
ORDENADAS	RASANTE	645,15	645,00	645,00	645,29	645,81	646,56	647,14	647,52	648,37	649,05	649,68	650,61	651,64	652,76	653,98
	TERRENO	645,15	645,00	645,00	645,29	645,81	646,56	647,14	647,52	648,37	649,05	649,68	650,61	651,64	652,76	653,98
DISTANCIAS	PARCIALES	0,00	3,00	9,00	15,00	21,00	27,00	33,00	39,00	45,00	51,00	57,00	63,00	69,00	75,00	81,00
	AL ORIGEN	0,00	3,00	12,00	27,00	48,00	75,00	108,00	147,00	192,00	243,00	300,00	363,00	432,00	507,00	588,00
PERFILES	P-0															
ALINEACIONES	an 1500m															

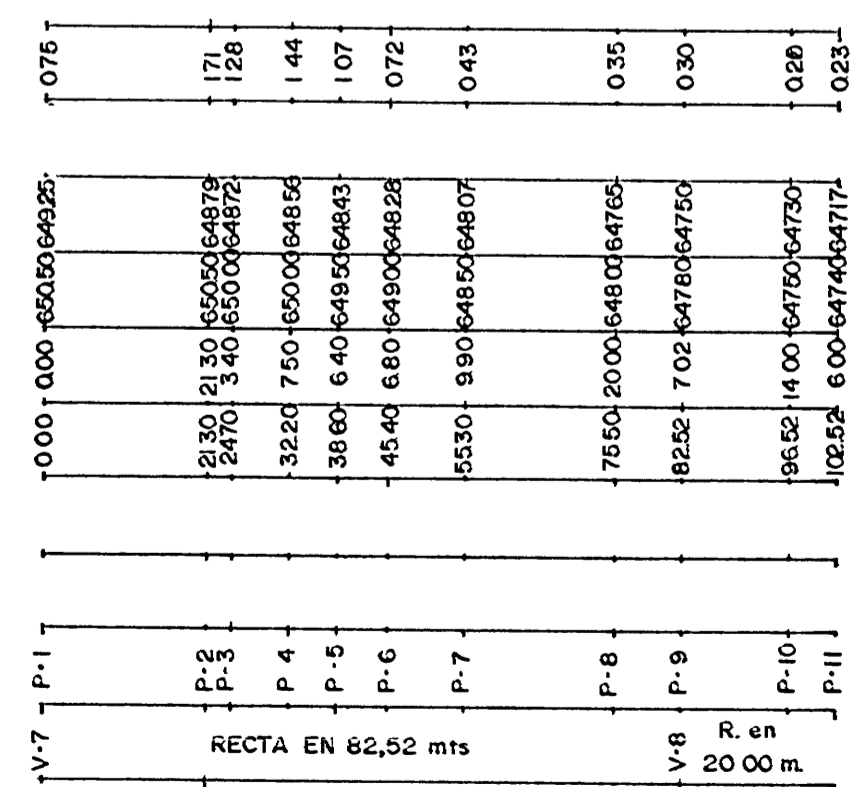
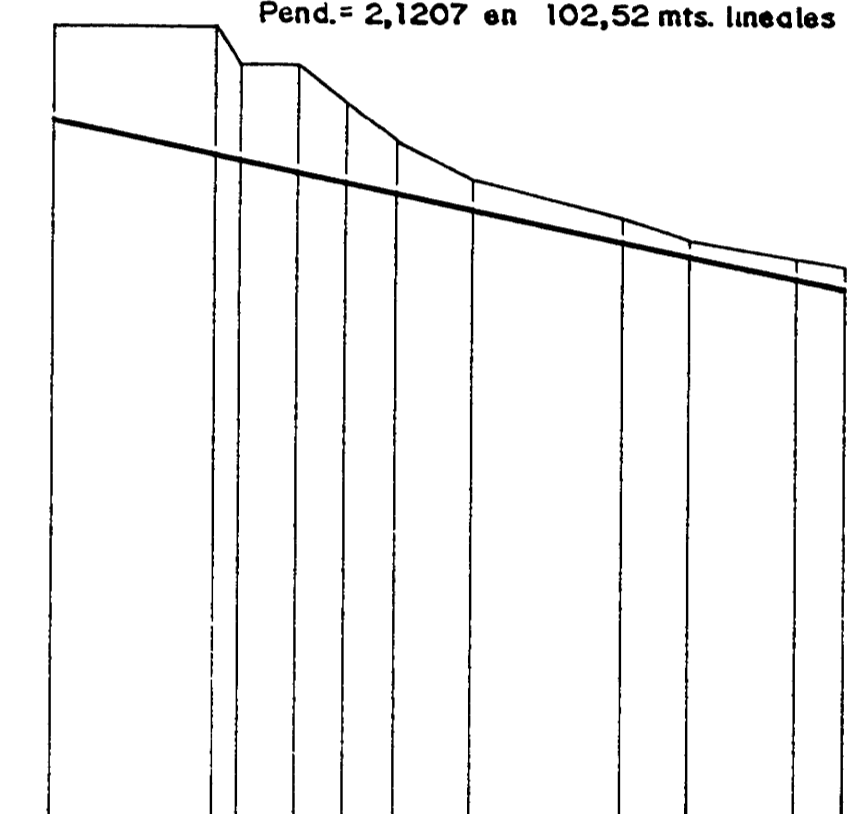
CALLE Nº 5

Pendiente = 0,4352% en 212,33 mts. lineales



CALLE Nº 6

Pend. = 2,1207 en 102,52 mts. lineales



Aprobado por el Ayuntamiento Pleno
de fecha 16 MAYO 1987 18 OCT. 1987

SECRETARIO.

EXCMO. AYUNTAMIENTO DE LEGANES

PROYECTO: DEL PLAN PARCIAL DEL SECTOR 12 DEL PLAN GENERAL DE LEGANES - MADRID -

TITULO: PERFILES LONGITUDINALES CALLE Nº 4 - CALLE Nº 5 y CALLE Nº 6

ESCALAS: H-1:1.000 V-1:100

FECHA: OCTUBRE-66

Nº DE PROYECTO: P-18/3

AUTOR DEL PROYECTO: CONSTANTINO GOMEZ SORO, Arquitecto

VE BE EL ARO. MUNICIPAL: ARMANDO DE LA CRUZ SERNA

COTECMU Cooperativa Técnica para Municipios

PLAZA DEL TURIA, 3-2º D. TLE. 618-67.89. MOSTOLES