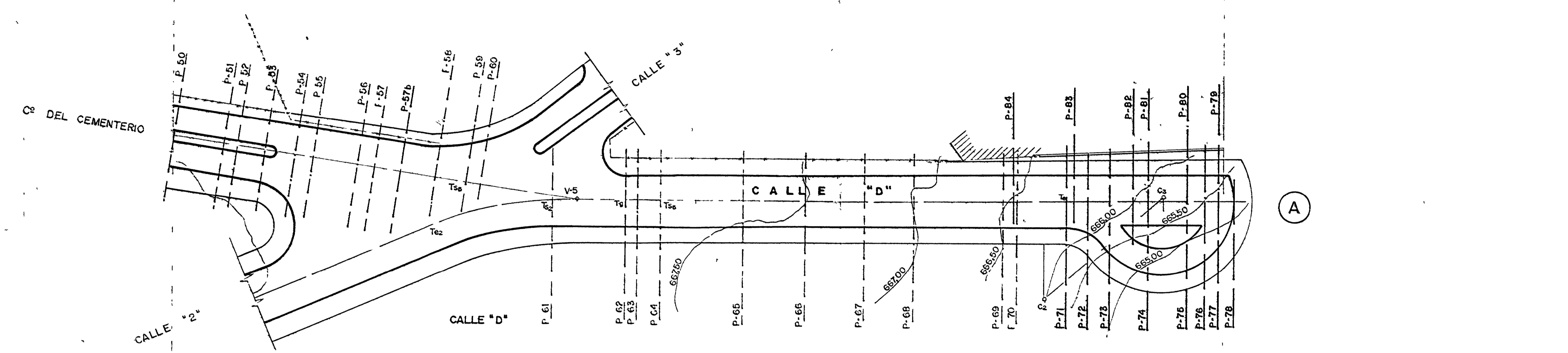
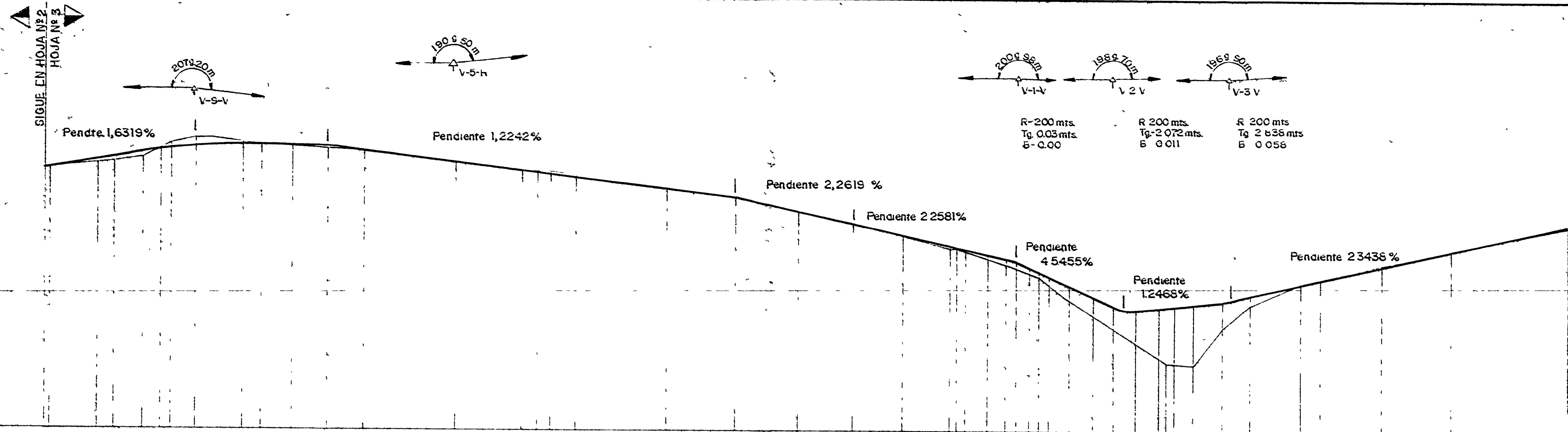


CALLE "D"

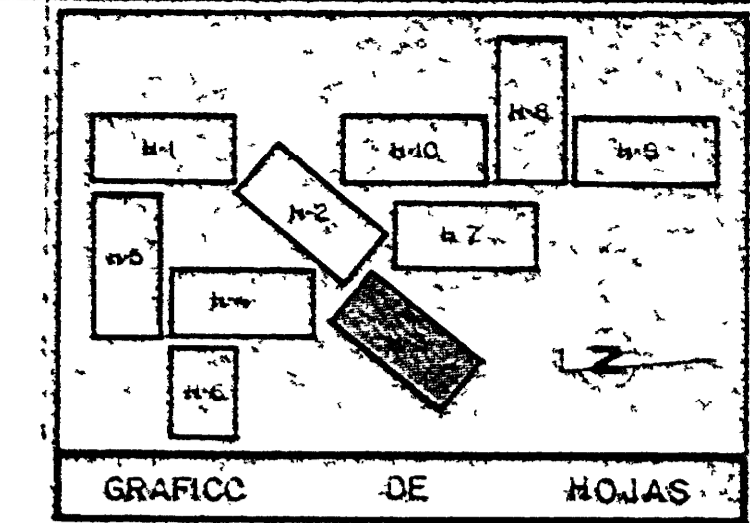
ESCALAS H-1:500
V-1:50

PLANO DE COMPARACION 663.00



COLECTOR	BASE	PROFUNDIDAD A RASANTE	PROFUNDIDAD INICIAL = 742m	PENDIENTE = 15.00%	COTAS		ORDENADAS		DISTANCIAS		PERFILES	ALINEACIONES
					DESMontES	TERRAPLEN	RASANTE	TERRENO	PARCIALES	AL ORIGEN		
					663.00	663.00	663.00	663.00	0.00	0.00	P.50	ALINEACION N° 5 - 171.35m
					668.20	668.20	668.20	668.20	0.00	0.00	P.51	
					668.23	668.23	668.23	668.23	0.01	0.01	P.52	
					668.44	668.44	668.44	668.44	0.11	0.11	P.53	
					668.44	668.44	668.44	668.44	0.11	0.11	P.54	
					668.46	668.46	668.46	668.46	0.18	0.18	P.55	
					668.57	668.57	668.57	668.57	0.06	0.06	P.56	
					668.53	668.53	668.53	668.53	0.01	0.01	P.57	
					668.54	668.54	668.54	668.54	0.01	0.01	P.57b	
					668.46	668.46	668.46	668.46	0.03	0.03	P.58	
					668.40	668.40	668.40	668.40	0.02	0.02	P.59	
					668.39	668.39	668.39	668.39	0.05	0.05	P.60	
					668.65	668.65	668.65	668.65	0.06	0.06	P.61	
					668.10	668.10	668.10	668.10	0.00	0.00	P.62	
					668.16	668.16	668.16	668.16	0.02	0.02	P.63	
					667.95	667.95	667.95	667.95	0.05	0.05	P.64	
					667.86	667.86	667.86	667.86	0.06	0.06	P.65	
					667.67	667.67	667.67	667.67	0.00	0.00	P.66	
					667.50	667.50	667.50	667.50	0.00	0.00	P.67	
					667.24	667.24	667.24	667.24	0.00	0.00	P.68	
					667.00	667.00	667.00	667.00	0.00	0.00	P.69	
					666.80	666.80	666.80	666.80	0.00	0.00	P.70	
					666.88	666.88	666.88	666.88	0.08	0.08	P.71	
					666.88	666.88	666.88	666.88	0.16	0.16	P.72	
					666.12	666.12	666.12	666.12	0.12	0.12	P.73	
					666.07	666.07	666.07	666.07	0.31	0.31	P.74	
					665.86	665.86	665.86	665.86	0.31	0.31	P.75	
					665.44	665.44	665.44	665.44	0.47	0.47	P.76	
					665.42	665.42	665.42	665.42	0.72	0.72	P.77	
					665.35	665.35	665.35	665.35	0.73	0.73	P.78	
					665.40	665.40	665.40	665.40	0.90	0.90	P.79	
					665.52	665.52	665.52	665.52	0.52	0.52	P.80	
					665.65	665.65	665.65	665.65	0.20	0.20	P.81	
					665.87	665.87	665.87	665.87	0.00	0.00	P.82	
					665.96	665.96	665.96	665.96	0.00	0.00	P.83	
					666.21	666.21	666.21	666.21	0.00	0.00	P.84	
					666.50	666.50	666.50	666.50	0.00	0.00	P.85	

Ra - 13.00	radio fachada	19.00m
Rb - 16.00	radio bordillo	15.50 m
Rg - 18.75	radio eje	12.75 m
Rh - 21.50	radio bordillo	10.00 m
P - 56*		185g
Tg eje		64.09 m
D eje		35.05 m
R		5.25 m
Sc		0.12 m
angulo centro		175g



EXCMO. AYUNTAMIENTO DE LEGANES

PROYECTO: DEL PLAN PARCIAL DEL SECTOR 13 DEL PLAN GENERAL DE LEGANES -MADRID-

TITULO: PERFIL LONGITUDINAL (CALLE "D") P.50 - P.85

ESCALAS: H=1:500, V=1:50

FECHA: OCTUBRE-86

NO DE PROYECTO: 10-3

NO DE PLANO: Hoja N° 3

AUTOR DEL PROYECTO: JOSE M. GUTIERREZ BERNABE

ARMANDO DE LA CRUZ SERRA

T. G. H. S. Coop. Ltda.
Duque de Sevilla, 2 (Madrid)