CALLE "C"

ESCALAS H-1; 500
V-1; 50

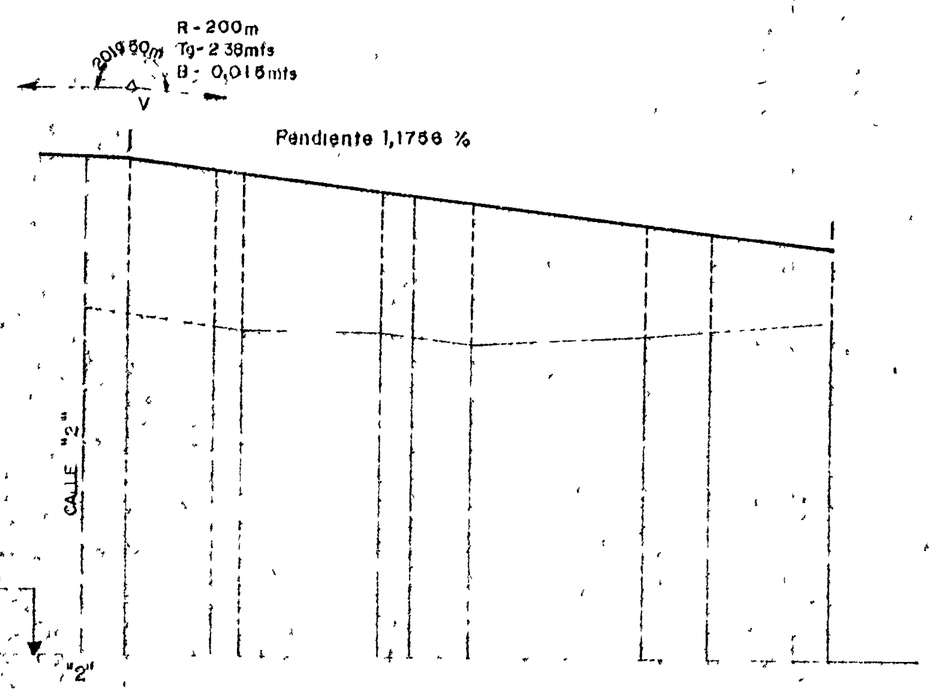

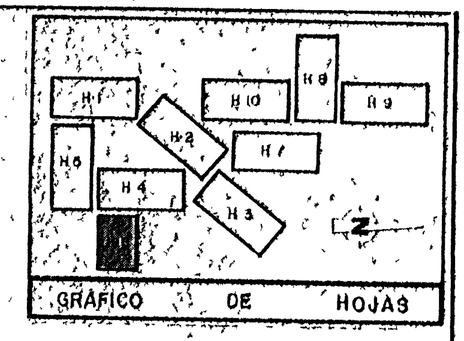

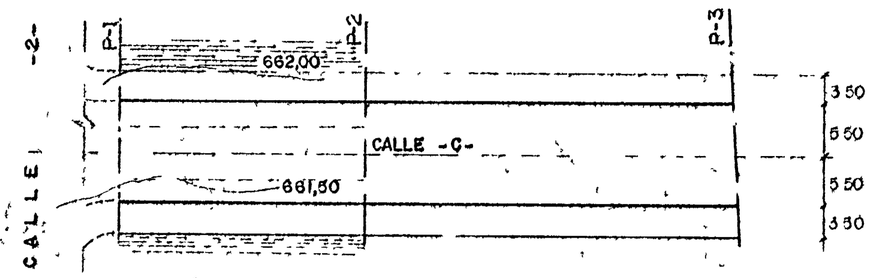

COTAS	DESMONTES	
	TERRAPLEN	
ORDENADAS	RASANTE	663,4 / 663,33 / 663,25 / 663,10 / 662,60 / 662,75 / 662,66 / 662,50
	TERRENO	661,75 / 661,60 / 661,55 / 661,50 / 661,40 / 661,50 / 661,50 / 661,55
DISTANCIAS	PARCIALES	0,00 / 3,00 / 10,00 / 10,00 / 7,60 / 13,20
	AL ORIGEN	0,00 / 3,00 / 13,00 / 23,00 / 47,00 / 54,00 / 67,20
COLECTOR	BASE	PROFUNDIDAD INICIAL =
	PROFUNDIDAD A RASANTE	PENDIENTE =
PERFILES		P-1 P-2 P-3
ALINEACIONES		ALINEACION Nº UNICA - 67,20 mts

EXCMO.
AYUNTAMIENTO DE LEGANES

PROYECTO: DEL PLAN PARCIAL DEL SECTOR 13 DEL PLAN GENERAL DE LEGANES -MADRID-

AUTOR DEL PROYECTO: JOSE Mª GUTIERREZ BERNABE, Ing. de Caminos C y P.

TITULO: PERFIL LONGITUDINAL CALLE "C" P1 - P3

Vº Bº EL ARQ MUNICIPAL: ARMANDO DE LA CRUZ SERNA

ESCALAS	FECHA	Nº DE PROYECTO	Nº DE PLANO	
H= 1: 500 V= 1: 50	OCTUBRE - 88		10 - 6	Hoja Nº 6

T. G. H. S. Coop Ltda
Duque de Sevilla, 2 (Madrid)