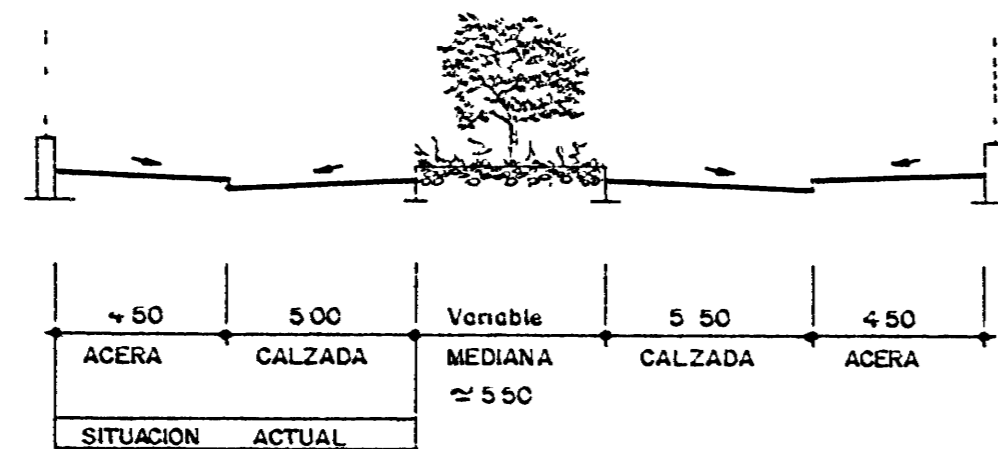


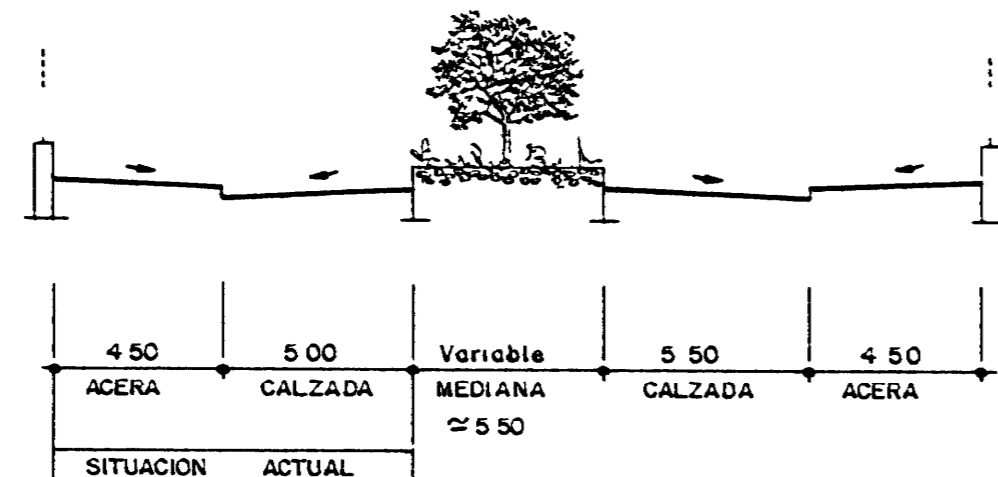
CALLE CNO. DEL CEMENTERIO 1º TRAMO

PERFILES DEL Nº 0 AL Nº 10 - Hoja, 1 -



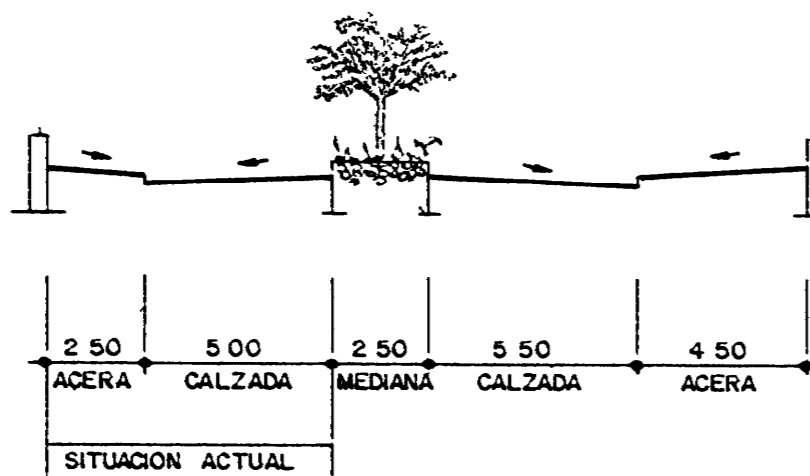
CALLE CNO. DEL CEMENTERIO 2º TRAMO

PERFILES DEL Nº 13 AL Nº 35 - Hoja, 2 -



CALLE CNO. DEL CEMENTERIO 3º TRAMO

PERFILES DEL Nº 40 AL Nº 52 - Hoja, 2 -

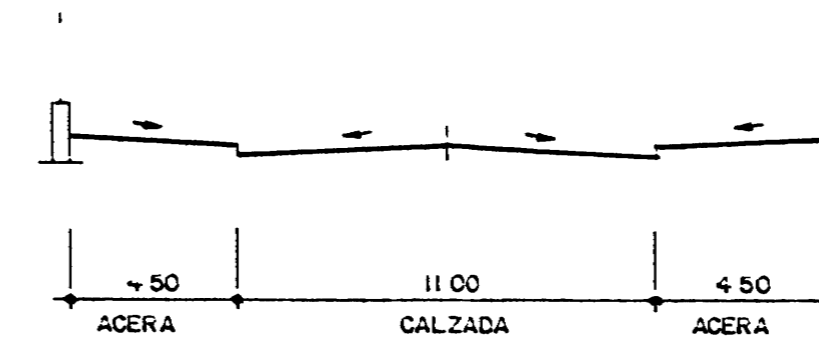


CALLE TIPO "B"

PERFILES DEL Nº 0 AL Nº 4 - Hoja, 5 -

CALLE TIPO "2"

PERFILES DEL Nº 0 AL Nº 37 - Hoja, 4 -



CALLE TIPO "C"

PERFILES DEL Nº 1, 2 y 3 - Hoja, 6 -

CALLE TIPO "D"

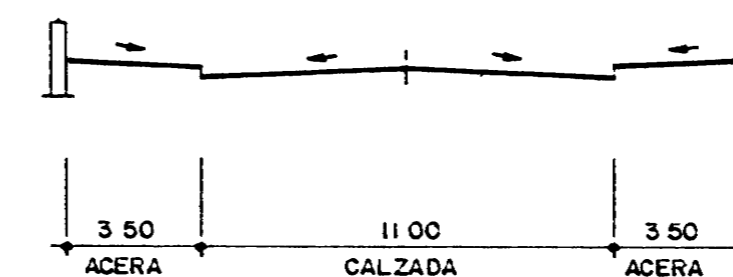
PERFILES DEL Nº 63 AL Nº 71 - Hoja, 3 -

CALLE TIPO "E"

PERFILES DEL Nº 4 AL Nº 11 - Hoja, 8 -

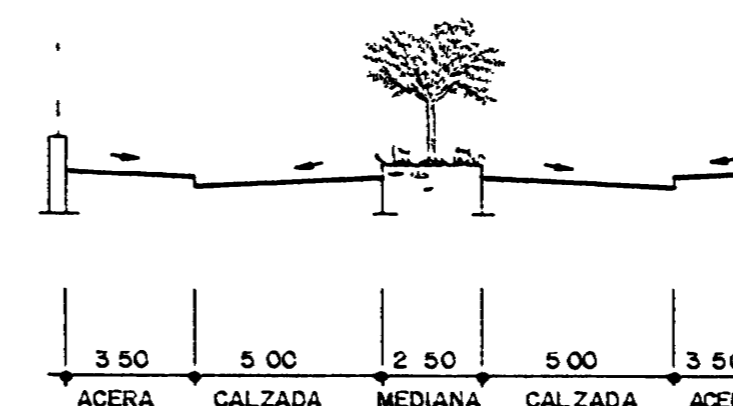
CALLE TIPO "4"

PERFILES DEL Nº 0 AL Nº 5 - Hoja, 9 -



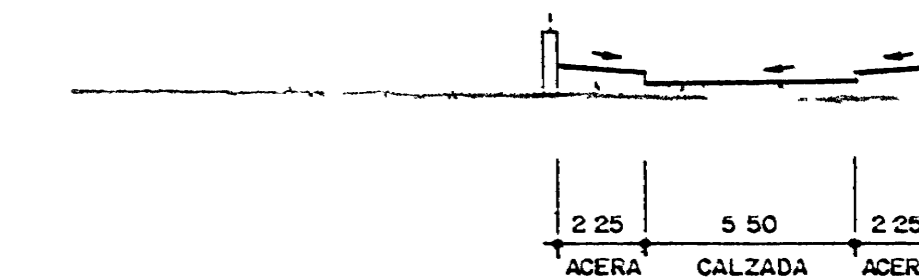
CALLE TIPO "3"

PERFILES DEL Nº 1 AL Nº 19 - Hoja, 7 -



CALLE TIPO "F"

PERFILES DEL Nº 3 AL Nº 22 - Hoja, 10 -



NOTA
LAS PENDIENTES, DE LAS ACERAS Y CALZADAS SERAN DEL 2%, EN TODOS LOS TRAMOS

EXCMO
AYUNTAMIENTO DE LEGANES

PROYECTO DEL PLAN PARCIAL DEL SECTOR 13 DEL PLAN GENERAL DE LEGANES -MADRID-	AUTOR DEL PROYECTO JOSE M. GUTIERREZ BERNABE Ing. de Caminos C. y P. V. B. EL ALC. MUNICIPAL ARMANDO DE LA CRUZ SERRA		
TITULO PERFILES TRANSVERSALES			
ESCALAS	FECHA	N.º DE PROYECTO	N.º DE PLANO
1 / 200	OCTUBRE - 86	II	II
T G H S Coop Ltda Duque de Sevilla, 2 (Madrid)			