










- |  |  |   |  |
|--|--|---|--|
|  | ADUCTORES PRINCIPALES DE ABASTECIMIENTO DE AGUA                                  |  | AFECCIONES VIARIAS Y FERROVIARIAS                                |
|  | LÍNEAS ELÉCTRICAS DE ALTA TENSIÓN  |  | VÍA PECUARIA. Vereda del Monte o Esparteros.<br>(Ancho=20,89 m.) |
|  | COLECTOR PRIMARIO EN PROYECTO  |   |  |
|  | GASEODUCTO   |   |  |
|  | LÍMITE ZONA ARQUEOLÓGICA "LA POLVORANCA"<br>(B.C. Resolución BOCAM nº 2, 3-1-91) |   |  |

**P. A. U. ARROYO CULEBRO**  
**PLAN PARCIAL DE ORDENACIÓN DEL SECTOR PPA**

INFORMACIÓN:  
 INFRAESTRUCTURAS EXISTENTES Y EN PROYECTO.  
 AFECCIONES.

ESCALA: 1 : 4.000

MAYO 1999  
 Aprobación Inicial