






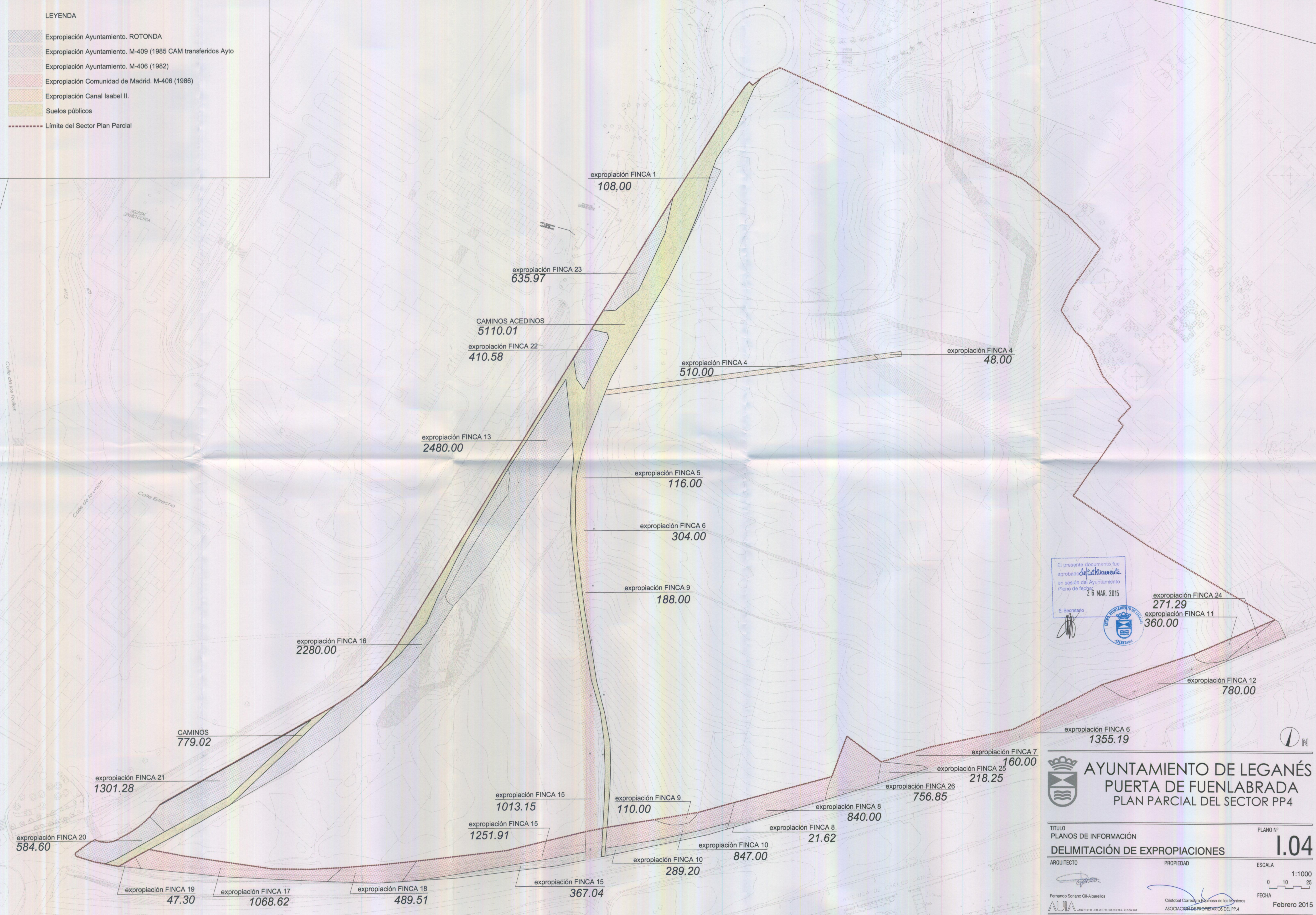


LEYENDA

-  Expropiación Ayuntamiento. ROTONDA
-  Expropiación Ayuntamiento. M-409 (1985 CAM transferidos Ayto)
-  Expropiación Ayuntamiento. M-406 (1982)
-  Expropiación Comunidad de Madrid. M-406 (1986)
-  Expropiación Canal Isabel II.
-  Suelos públicos
-  Límite del Sector Plan Parcial



El presente documento fue aprobado por el Ayuntamiento de Leganés en sesión del Ayuntamiento Pleno de fecha 26 MAR. 2015  
 El Secretario



expropiación FINCA 24  
271.29  
expropiación FINCA 11  
360.00



**AYUNTAMIENTO DE LEGANÉS**  
**PUERTA DE FUENLABRADA**  
**PLAN PARCIAL DEL SECTOR PP4**

TÍTULO PLANOS DE INFORMACIÓN	PLANO Nº <b>1.04</b>
<b>DELIMITACIÓN DE EXPROPIACIONES</b>	
ARQUITECTO Fernando Soriano Gil-Alcázar	PROPIEDAD Cristóbal Corredor Borrero de los Monteros ASOCIACIÓN DE PROPIETARIOS DEL PP.4
ESCALA 1:1000 0 10 25	FECHA Febrero 2015