

















SGV5
4.011,62M2

SGV5

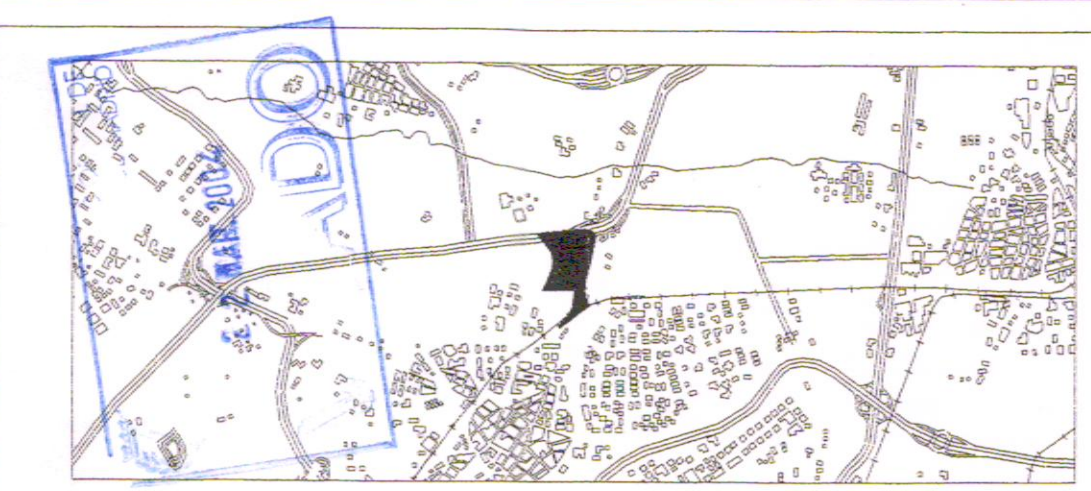
SG EL-5
6.793,7M2

NORTE

-  ALTITUD ENTRE +632.5m Y +635m
-  ALTITUD ENTRE +635m Y +637.5m
-  ALTITUD ENTRE +637.5m Y +640m
-  ALTITUD ENTRE +640m Y +642.5m
-  ALTITUD ENTRE +642.5m Y +645m
-  ALTITUD ENTRE +645m Y +647.5m
-  ALTITUD ENTRE +647.5m Y +650m
-  ALTITUD ENTRE +650m Y +652.5m
-  ALTITUD ENTRE +652.5m Y +655m
-  ALTITUD ENTRE +655m Y +657.5m
-  ALTITUD ENTRE +657.5m Y +660m
-  ALTITUD ENTRE +660m Y +662.5m
-  ALTITUD ENTRE +662.5m Y +665m
-  ALTITUD ENTRE +665m Y +667.5m


— LINEA MAXIMA PENDIENTE

← ORIENTACIÓN LADERAS



PLAN PARCIAL PP3

PUERTA DE CARABANCHEL. LEGANES
APROBACION DEFINITIVA



AYUNTAMIENTO DE LEGANES
FESTIVAL PARK LEGANES S.A.

El presente documento fue aprobado en sesión del Ayuntamiento Pleno de fecha 9 DIC. 2003
El Secretario

[Signature] **I 05 BD**
TOPOGRÁFICO, HIPSOMÉTRICO
Y CLINOMÉTRICO

FECHA: JULIO 2003 ESCALA: 1/2000

[Signature]
SOCIETAT DE ENGINYERS
EN TOPOGRAFIA I GEODÈSIA

[Signature]
ARQUITECTURA
VALOR DE OFICIO URBANISMO