









-  SG. RV-1 SISTEMA GENERAL RED VARIA 1
-  SG. RV-2 SISTEMA GENERAL RED VARIA 2
-  DEMASIA EXCESO SUPERFICIE PARA RED VARIA
-  VP VIA PECUARIA
-  SG CARRERA DE ALCORCÓN CARRERA DE LEGANÉS A ALCORCÓN
-  LIMITE DEL POLIGONO
- 7** NÚMERO DE ORDEN
- 22/12** NÚMERO CATASTRAL POLIGONO/PARCELA

El presente plano se ha elaborado en virtud de la Ley 1/2007 de 15 de Julio de 2007 de la Junta de Compensación del P.55

[Signature]

AYUNTAMIENTO DE LEGANÉS
POZA DEL AGUA. RESIDENCIAL U.M
MODIFICACIÓN DEL PLAN PARCIAL PP5

TÍTULO PLANOS DE INFORMACIÓN
 SITUACIÓN DE LAS PARCELAS DE SISTEMAS GENERALES II

ESCALA 1:2000 0 50 100 REFERENCIA 4.205

ARQUITECTOS PROPIEDAD PLANO Nº

MANUEL PAREDES GROSSO FERNANDO SORIANO-GIL ALBARELLOS FRANCISCO MONTERO MOYA

ALIA JUNTA DE COMPENSACIÓN DEL P.55

1.5-2

FECHA MARZO 2009