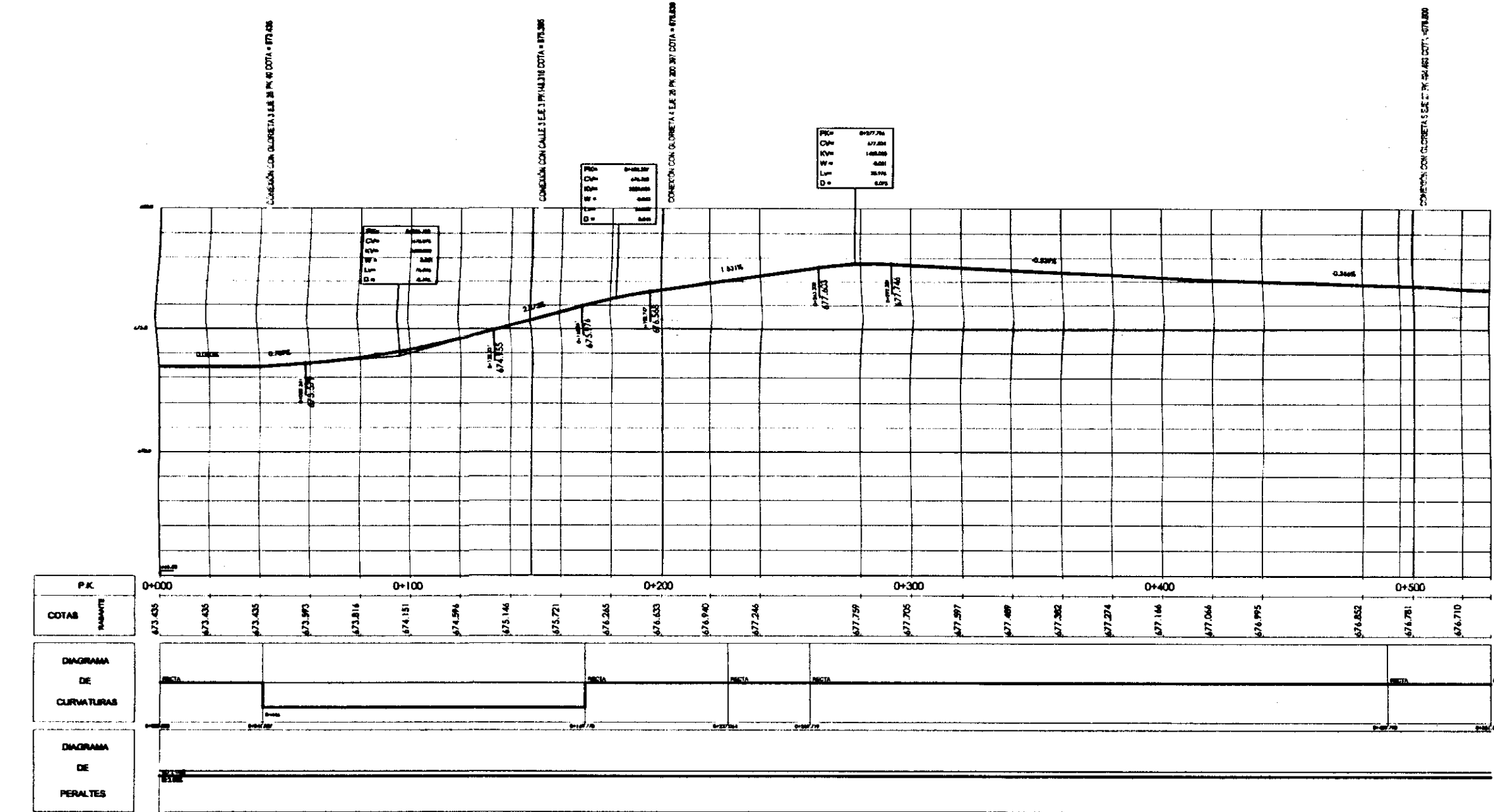
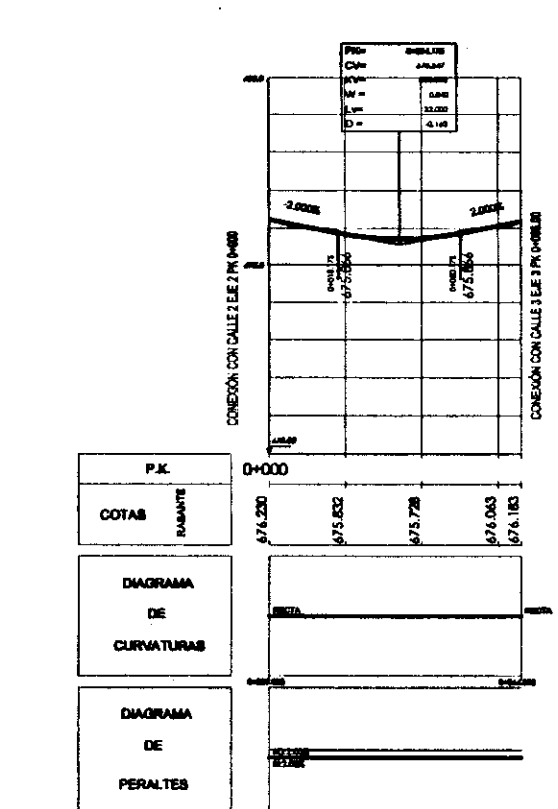


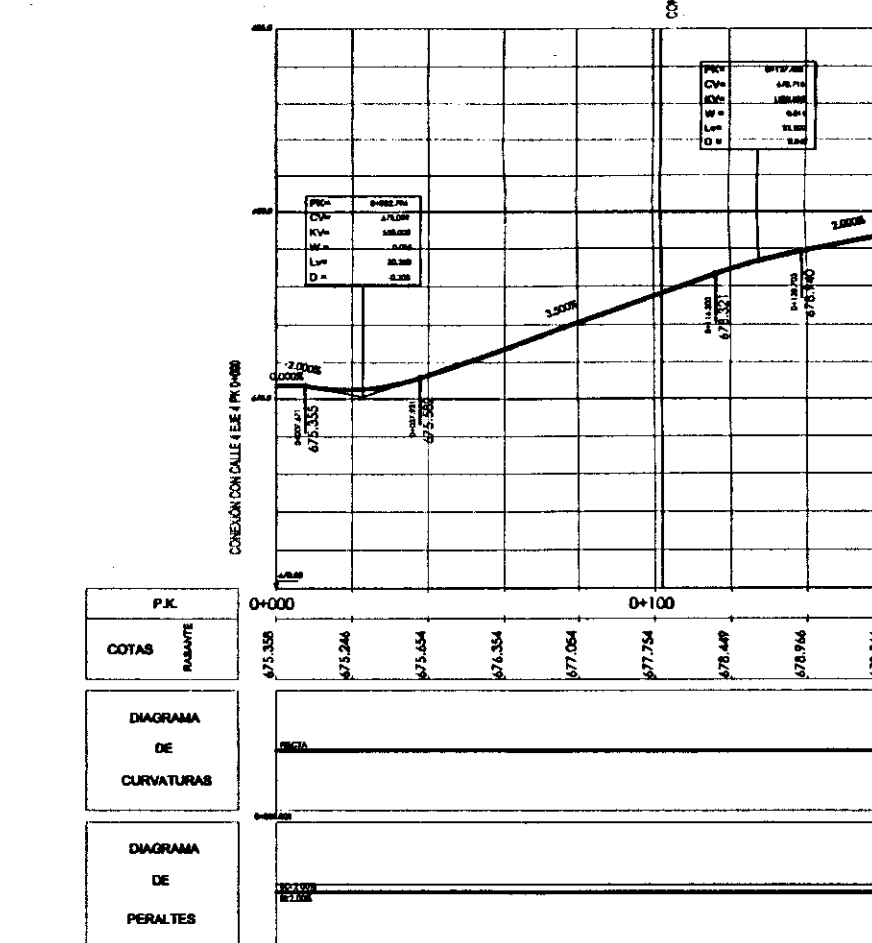
CALLE 7 EJE 8



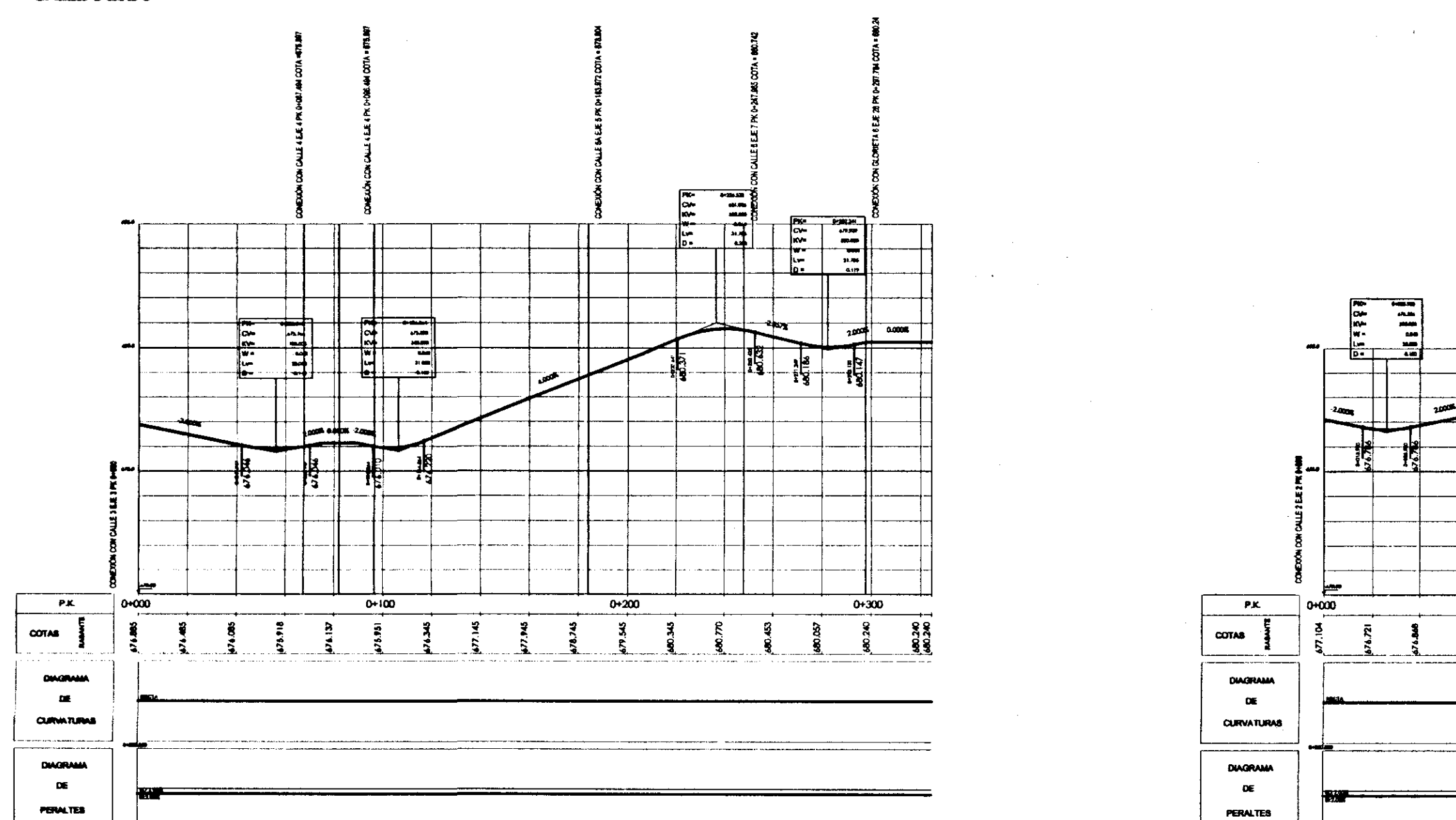
CALLE 8 EJE 9



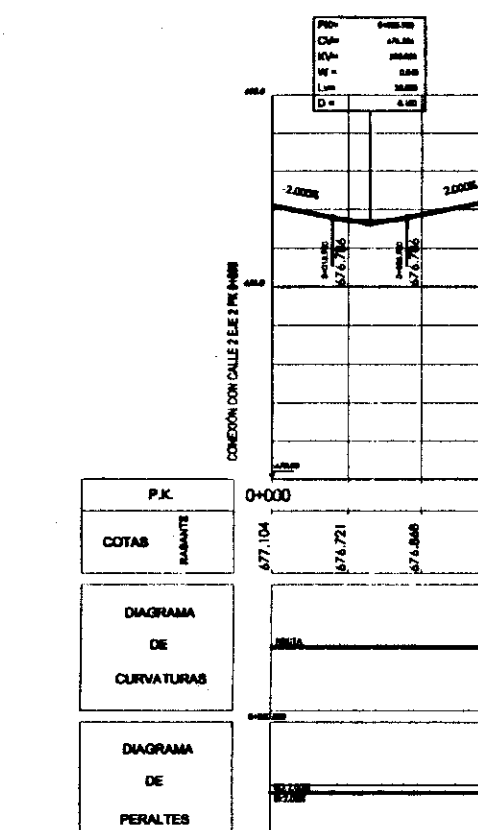
CALLE 9 EJE 10



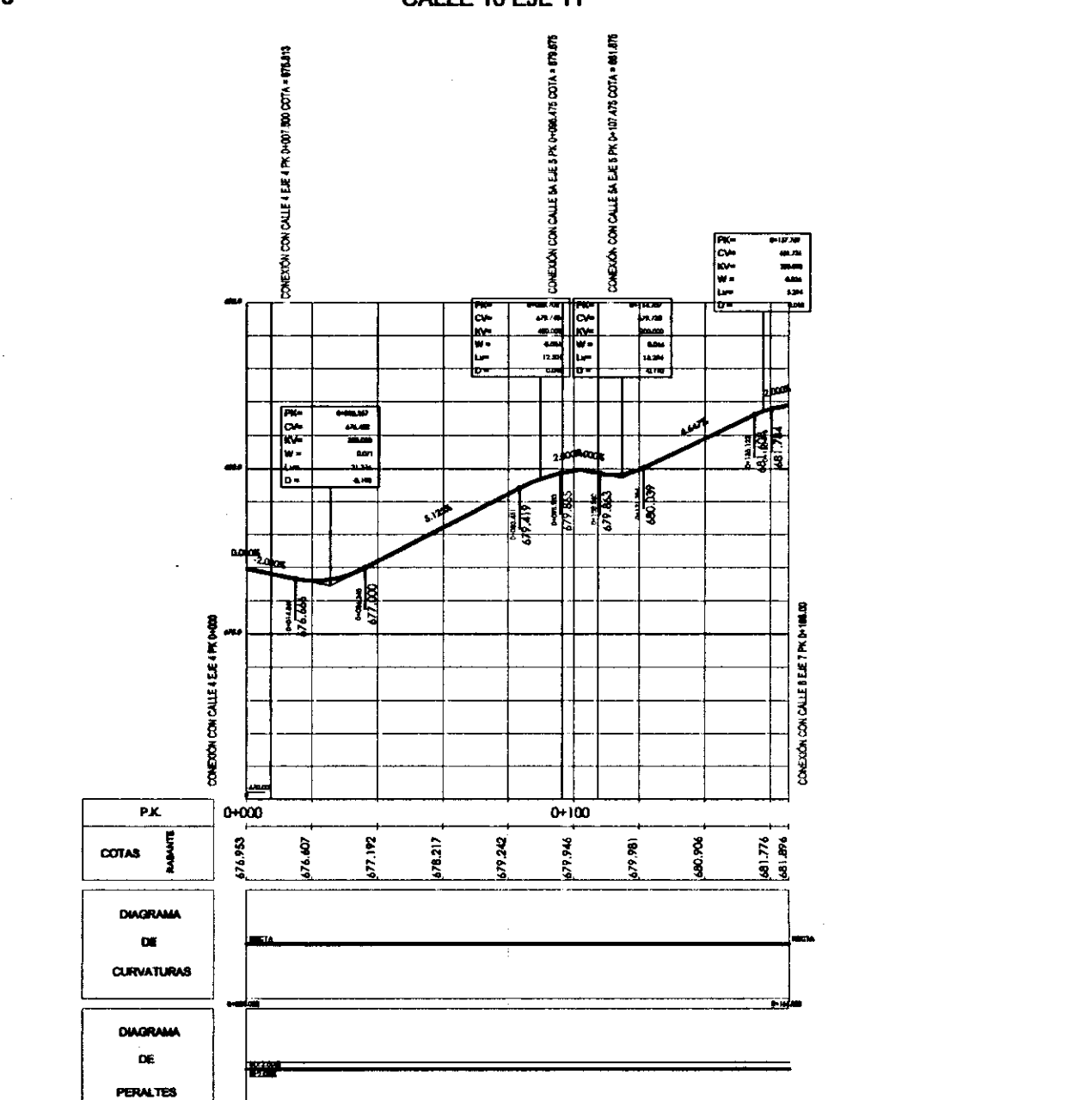
CALLE 10 EJE 11



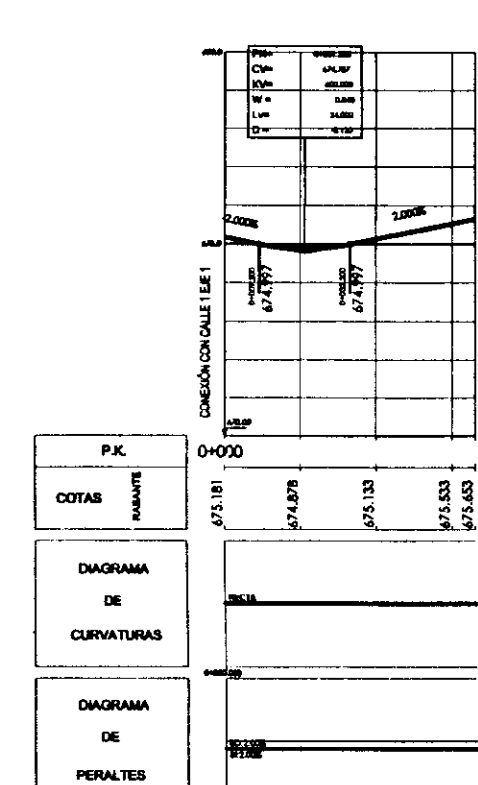
CALLE 11 EJE 12



CALLE 12 EJE 13



CALLE 13 EJE 14



CALLE 14 EJE 15



El presente documento fue aprobado en sesión del Ayuntamiento de Leganés el día 2 de DIC. 2005.  
 El Secretario  
 Fernando Soriano Gil-Albarcellos

Nº FECHA CONCEPTO POR  
 AYUNTAMIENTO DE LEGANÉS  
 POZA DEL AGUA. RESIDENCIAL U/M  
 PLAN PARCIAL DEL SECTOR PP5  
 APROBACIÓN DEFINITIVA  
 TÍTULO PLANOS DE ORDENACIÓN  
 PERFILES LONGITUDINALES DE VIARIO  
 ESCALA V= 1 : 100 REFERENCIA 4.151  
 H= 1 : 1000  
 ARQUITECTOS PROPIEDAD PLANO Nº  
 MANUEL PAREDES GROSSO BC P.07  
 FERNANDO SORIANO-GIL ALBARCELLOS HOLA 3 de 6  
 AUA ASOCIACIÓN DE PROPIETARIOS DEL P.P.5 FECHA MAYO 2005