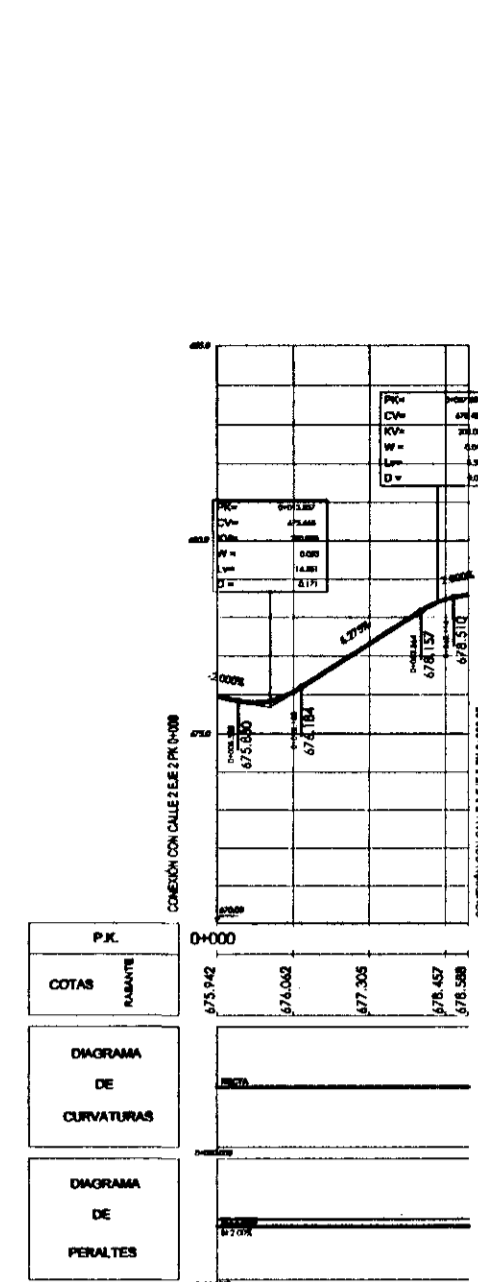
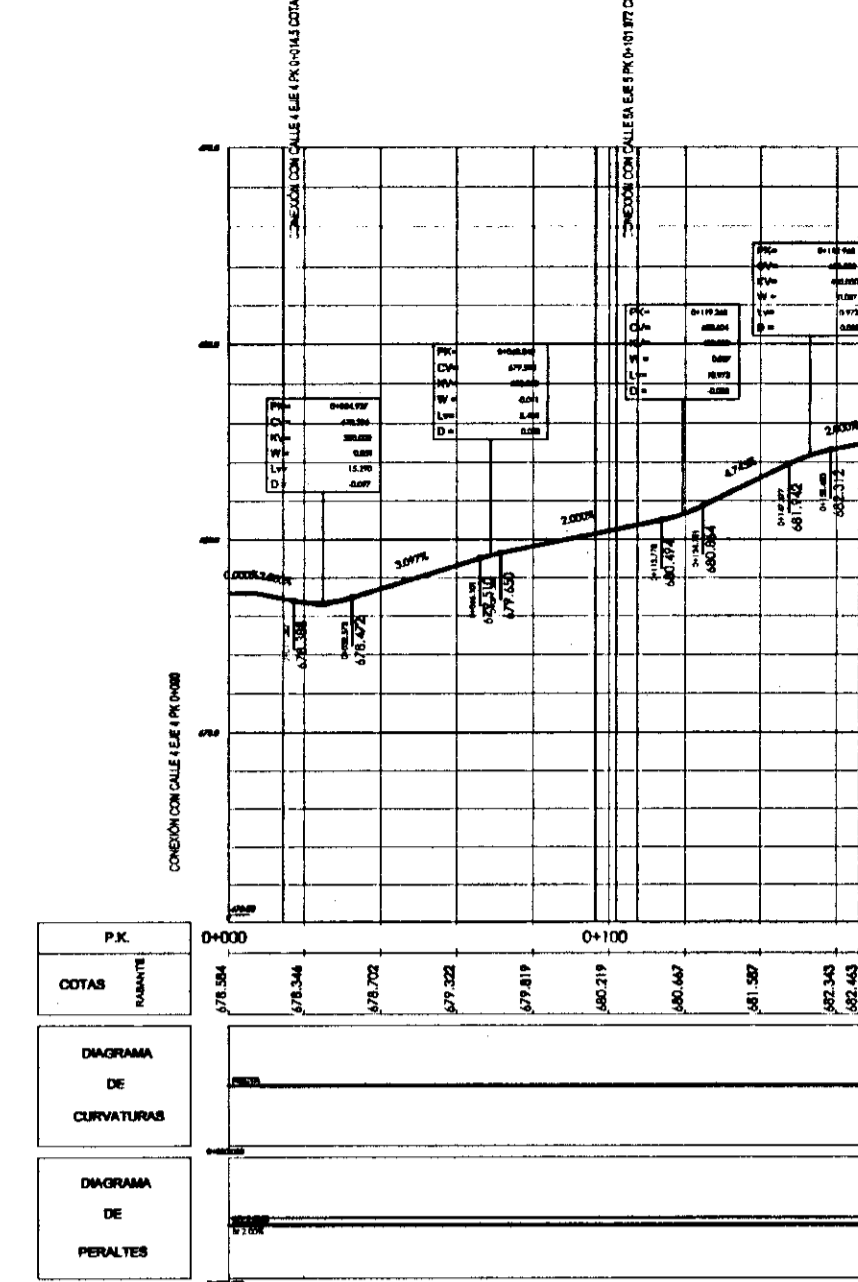


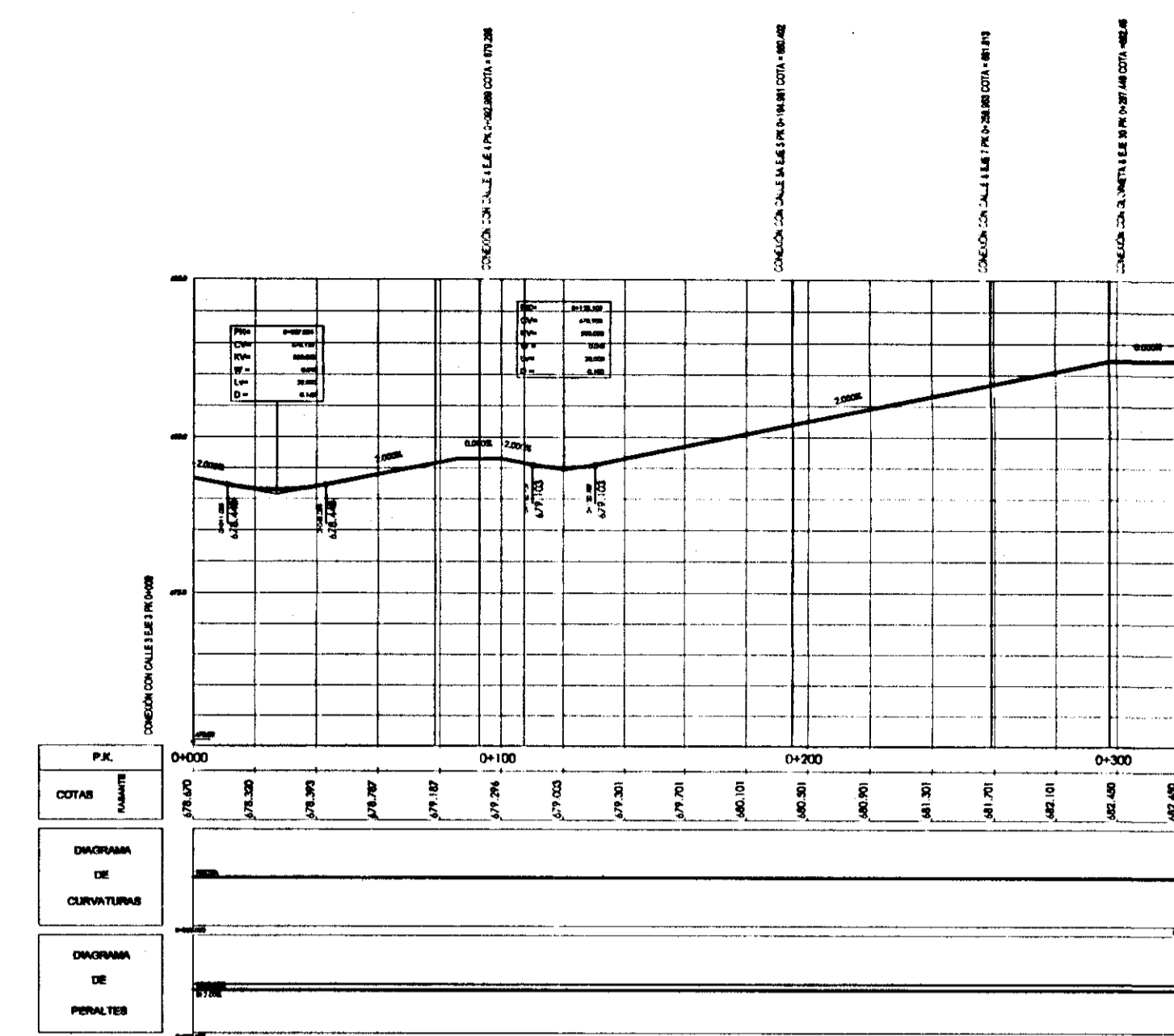
CALLE 15 EJE 16



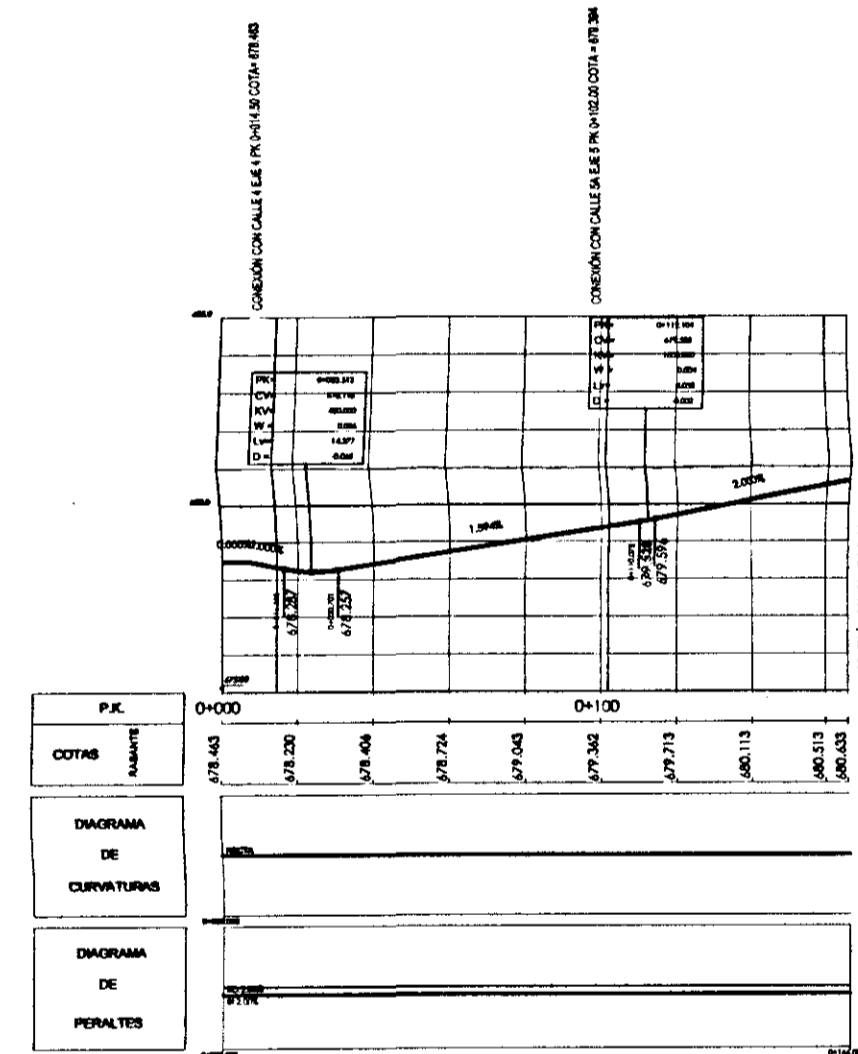
CALLE 16 EJE 17



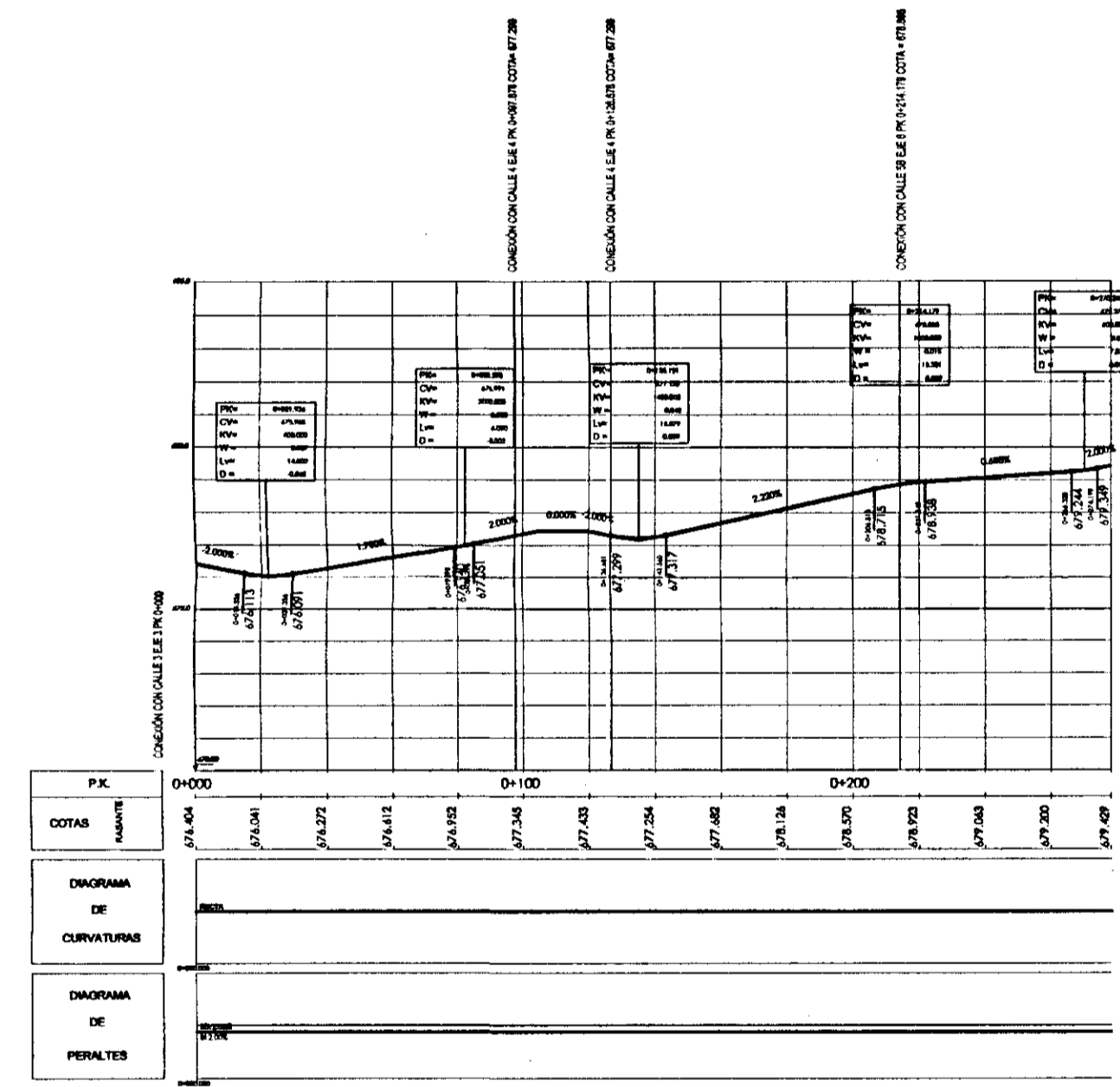
CALLE 17 EJE 18



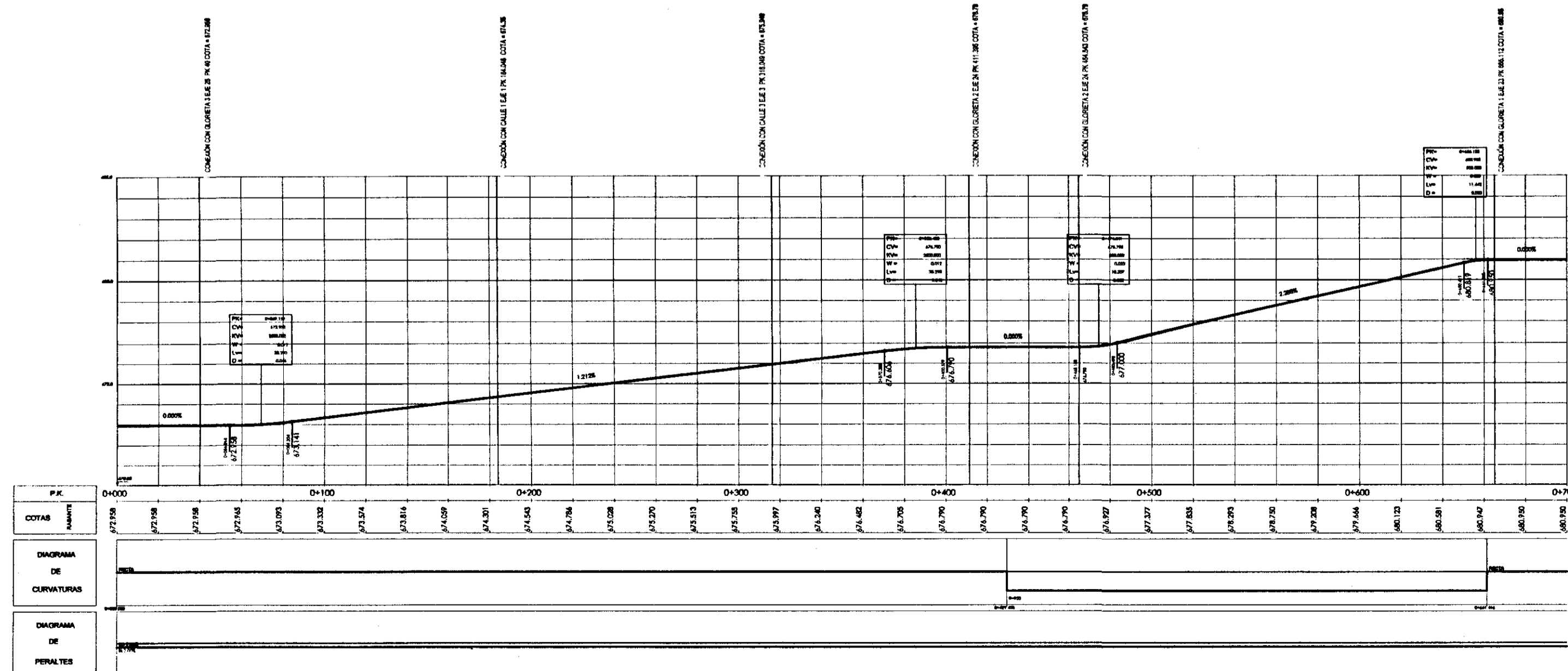
CALLE 18 EJE 19




CALLE 19 EJE 20



CALLE 21 EJE 21



CALLE 22 EJE 22



El presente documento fue aprobado por el Colegio Oficial de Arquitectos de Madrid el día 20 DIC 2005.

*[Signature]*

Nº	FECHA	CONCEPTO	POR
<b>AYUNTAMIENTO DE LEGANÉS</b> <b>POZA DEL AGUA. RESIDENCIAL U/M</b> <b>PLAN PARCIAL DEL SECTOR PP5</b> APROBACIÓN DEFINITIVA			
<b>PLANOS DE ORDENACIÓN</b> <b>PERFILES LONGITUDINALES DE VIARIO</b>			
ESCALA	V = 1 : 100 H = 1 : 1000	REFERENCIA	4.151
ARQUITECTOS	PROPIEDAD	PLANO Nº	
MANUEL PAREDES GROSSO FERNANDO SORIANO-DI. ALBARRÉLOS	<i>[Signature]</i>	<b>BD P.07</b>	
		HOJA	4 de 6
		FECHA	MAYO 2005