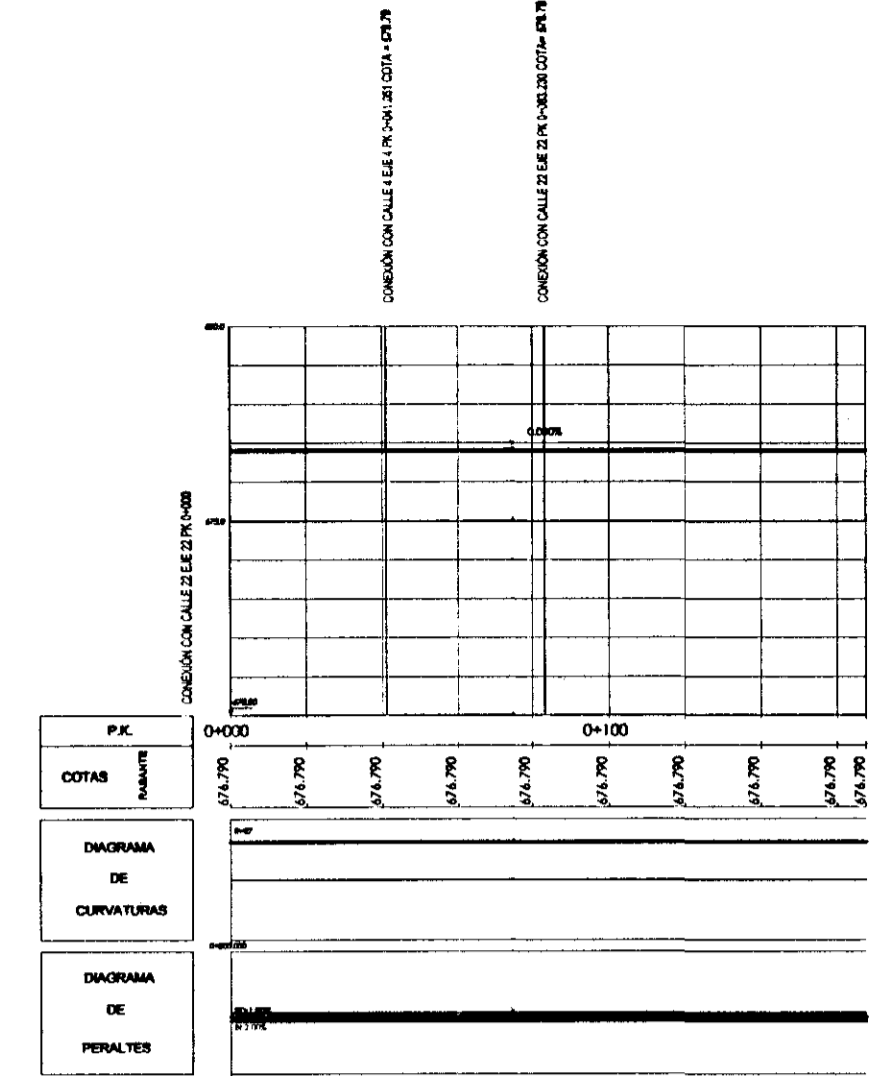
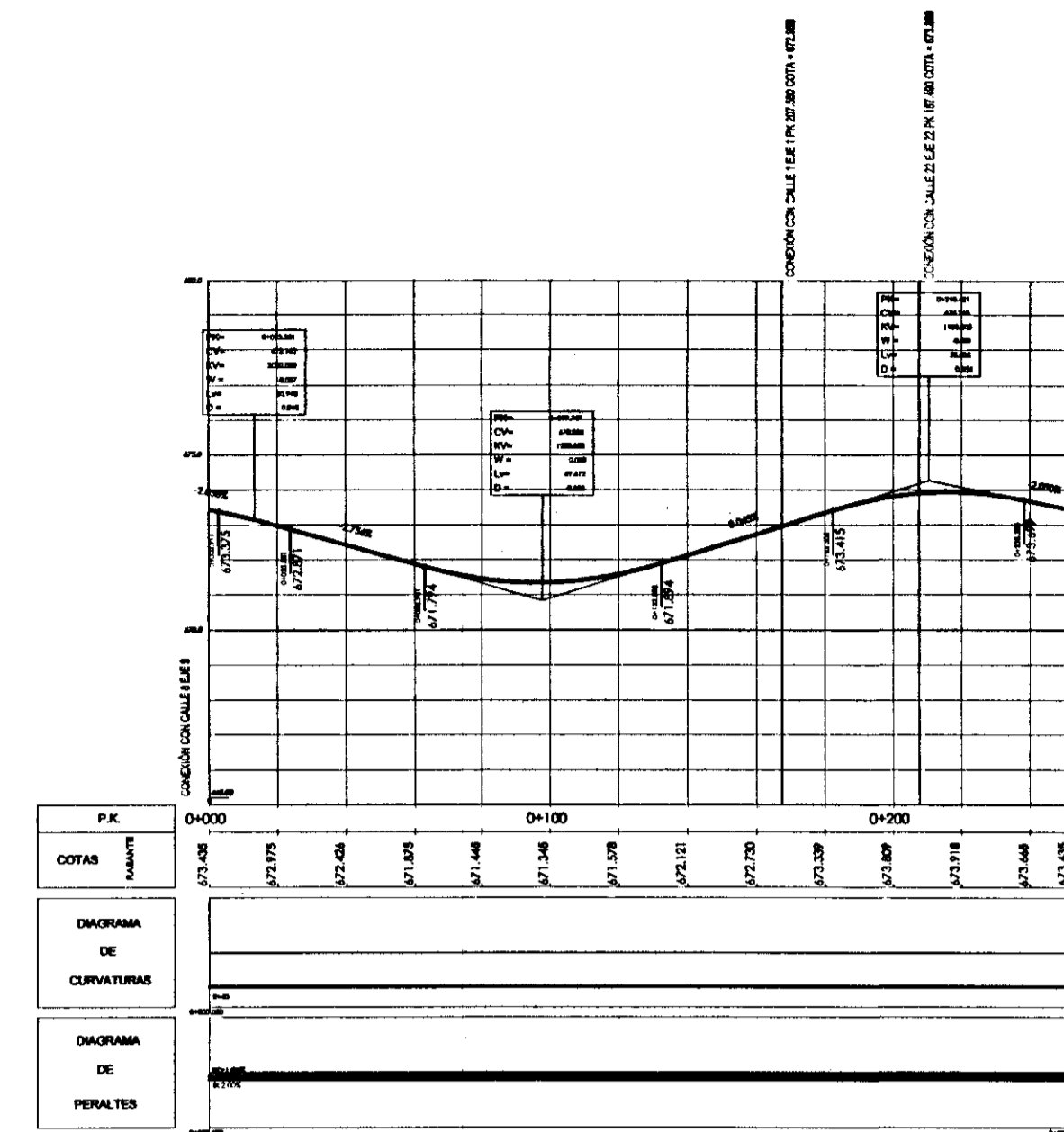


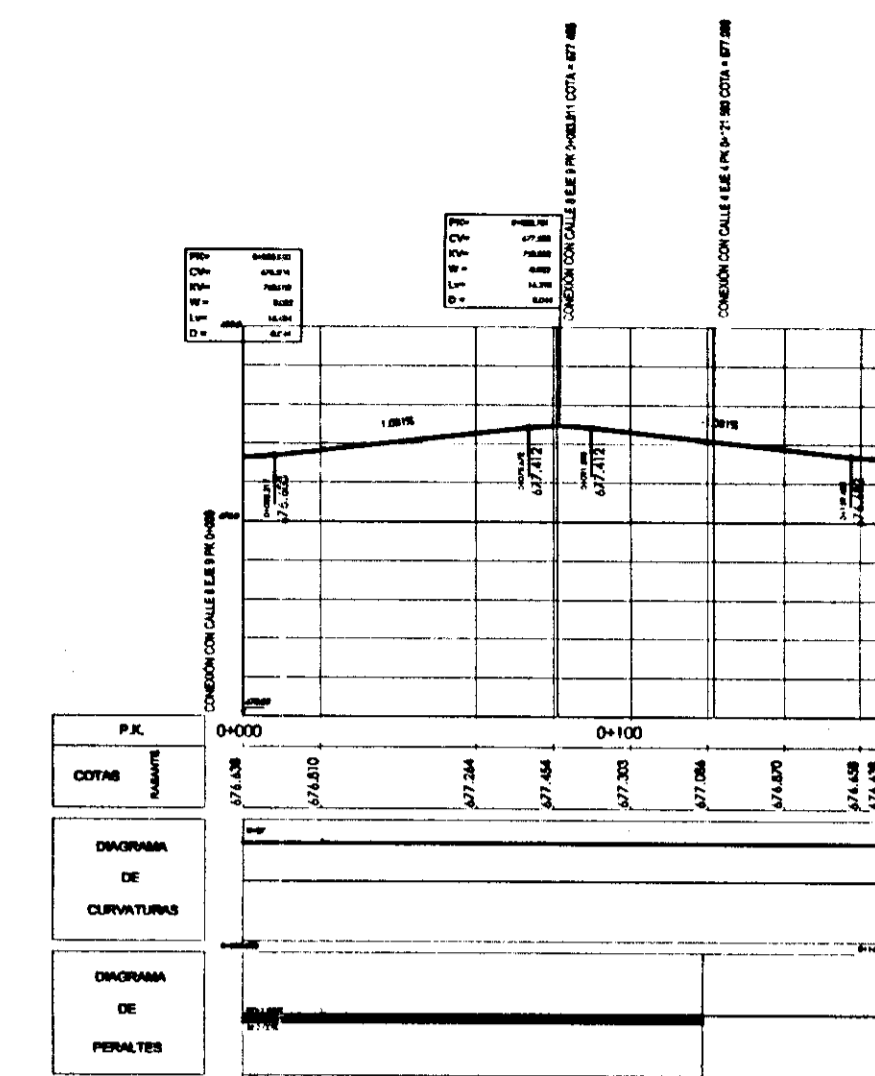
GLORIETA 1 EJE 23



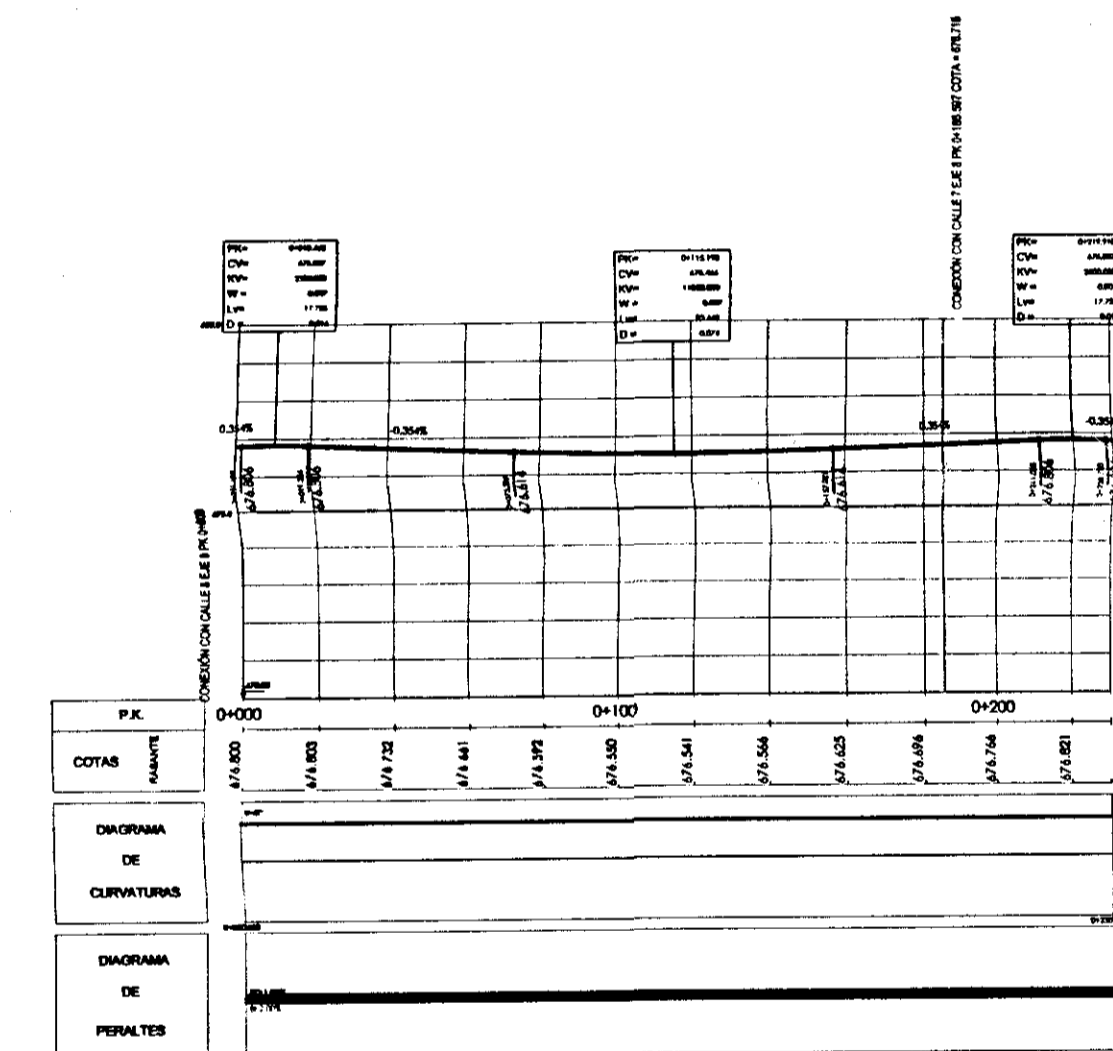
GLORIETA 2 EJE 24



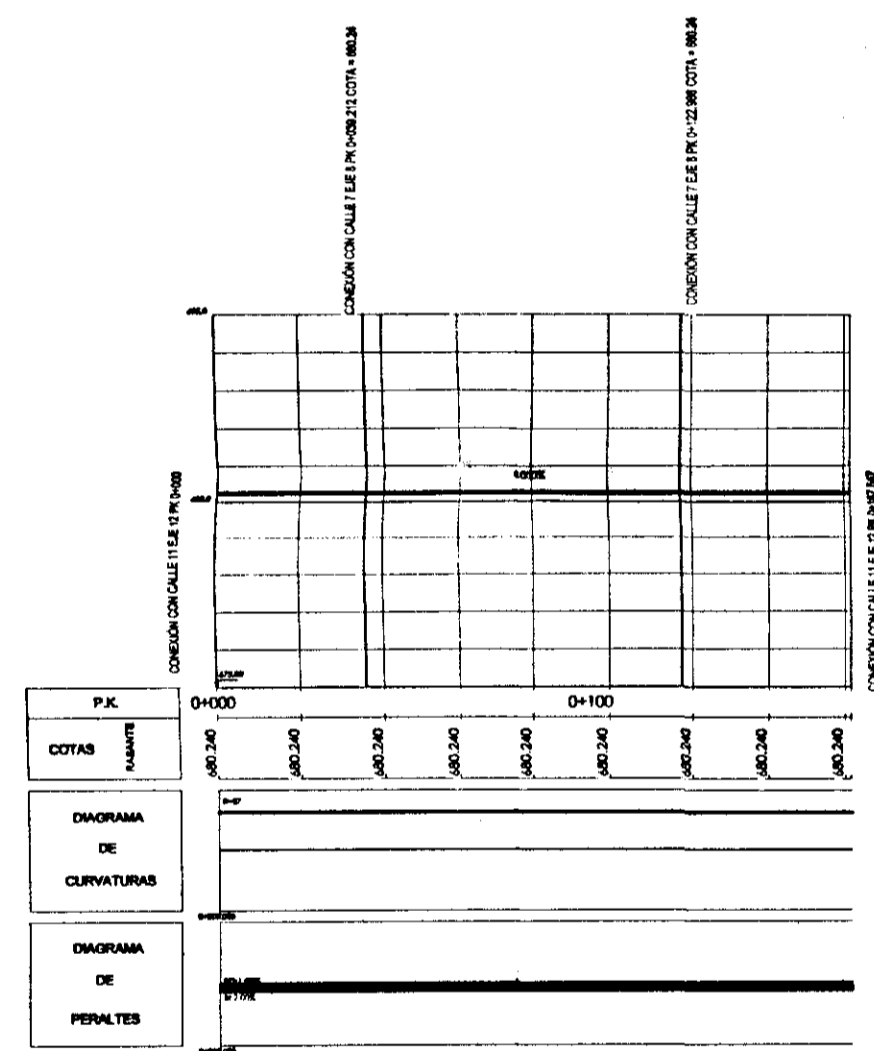
GLORIETA 3 EJE 25



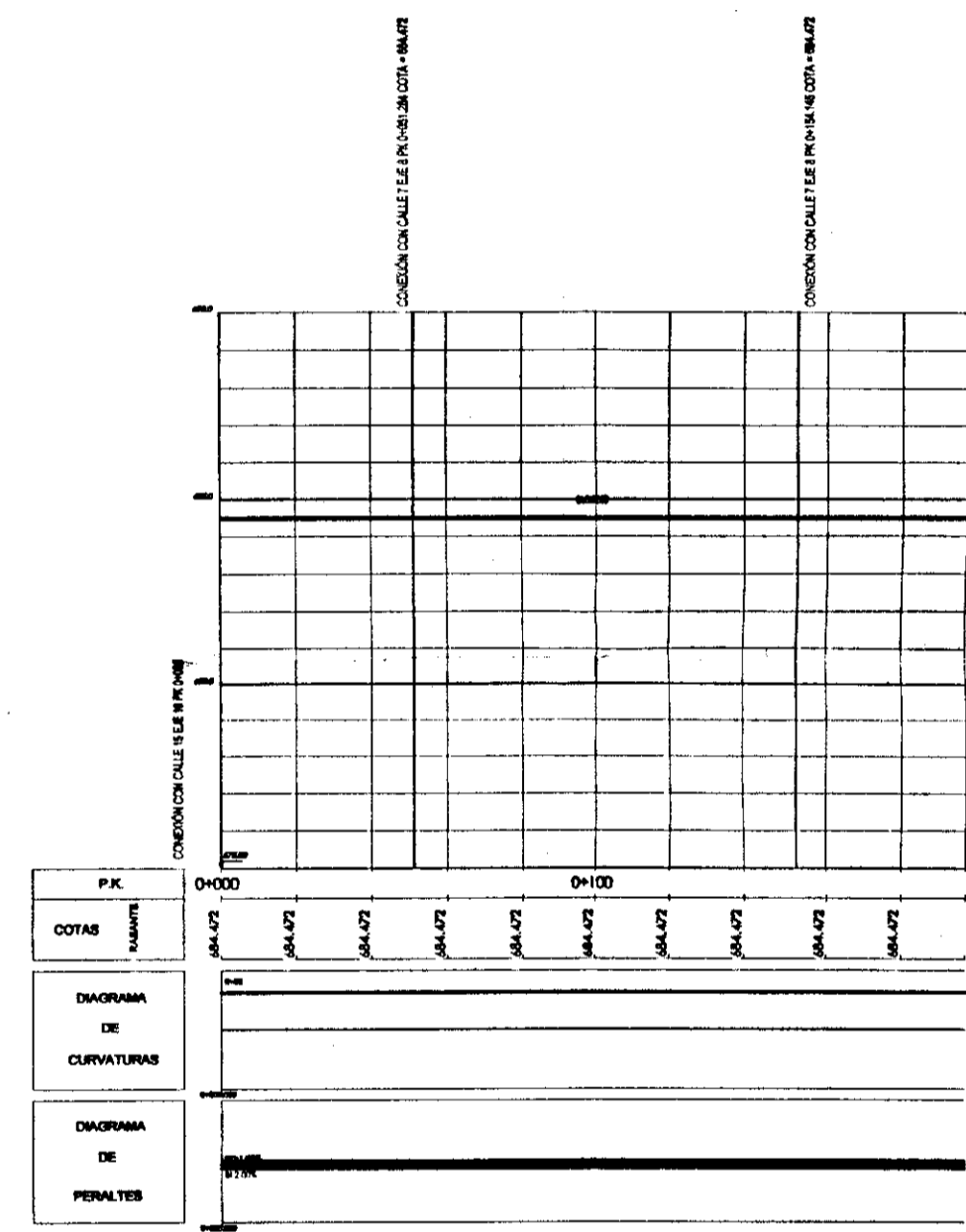
GLORIETA 4 EJE 26



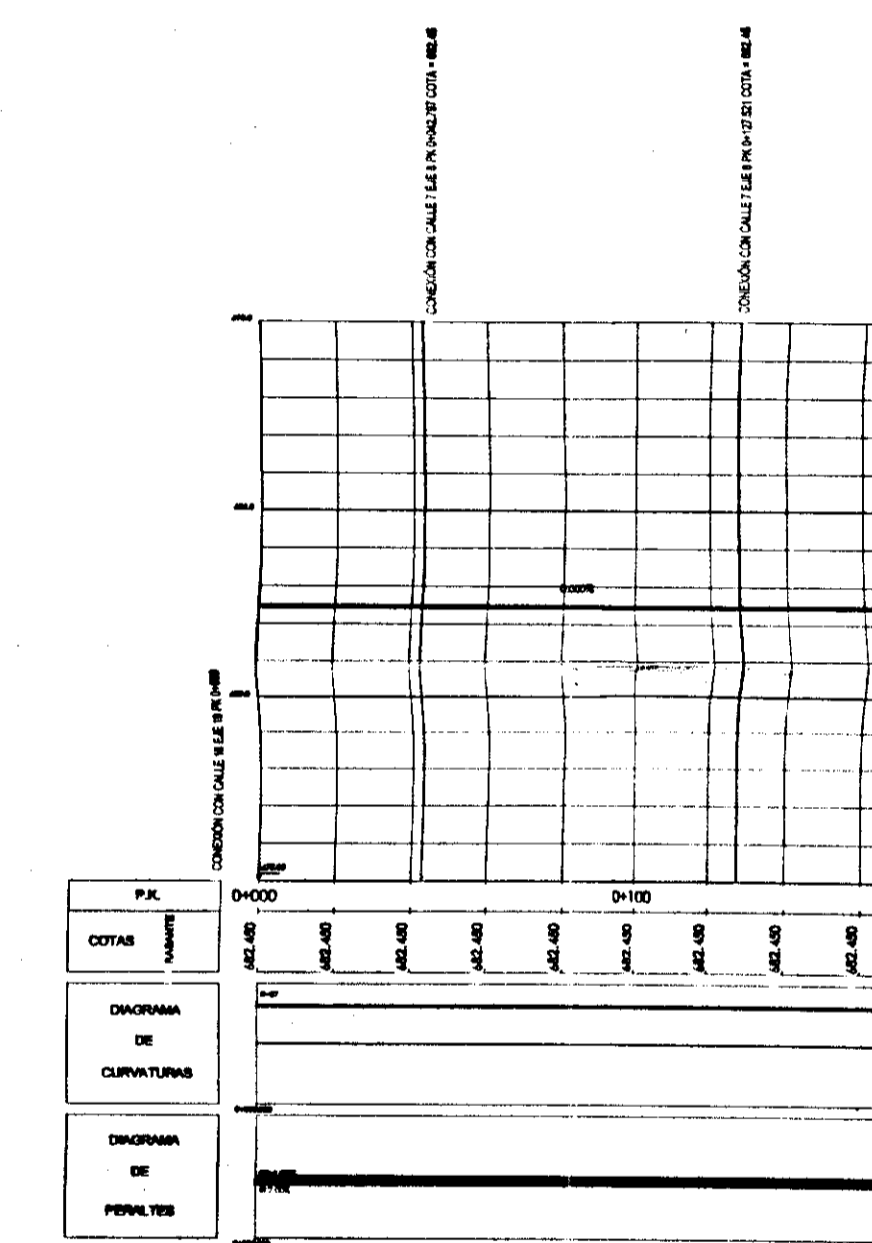
GLORIETA 5 EJE 27



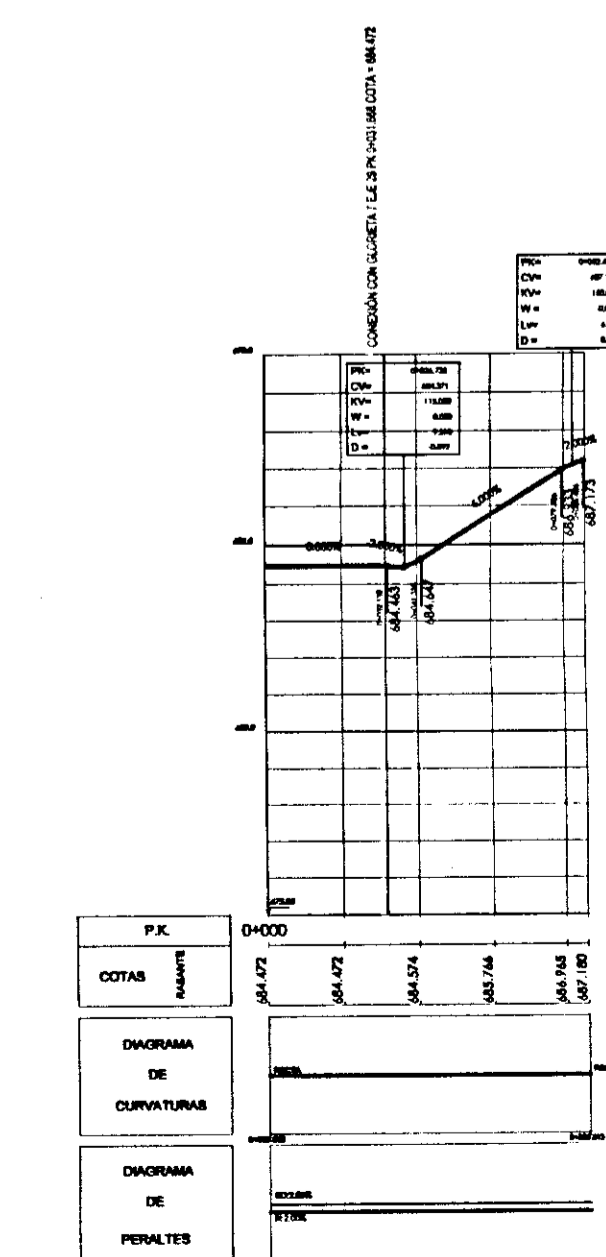
GLORIETA 6 EJE 28



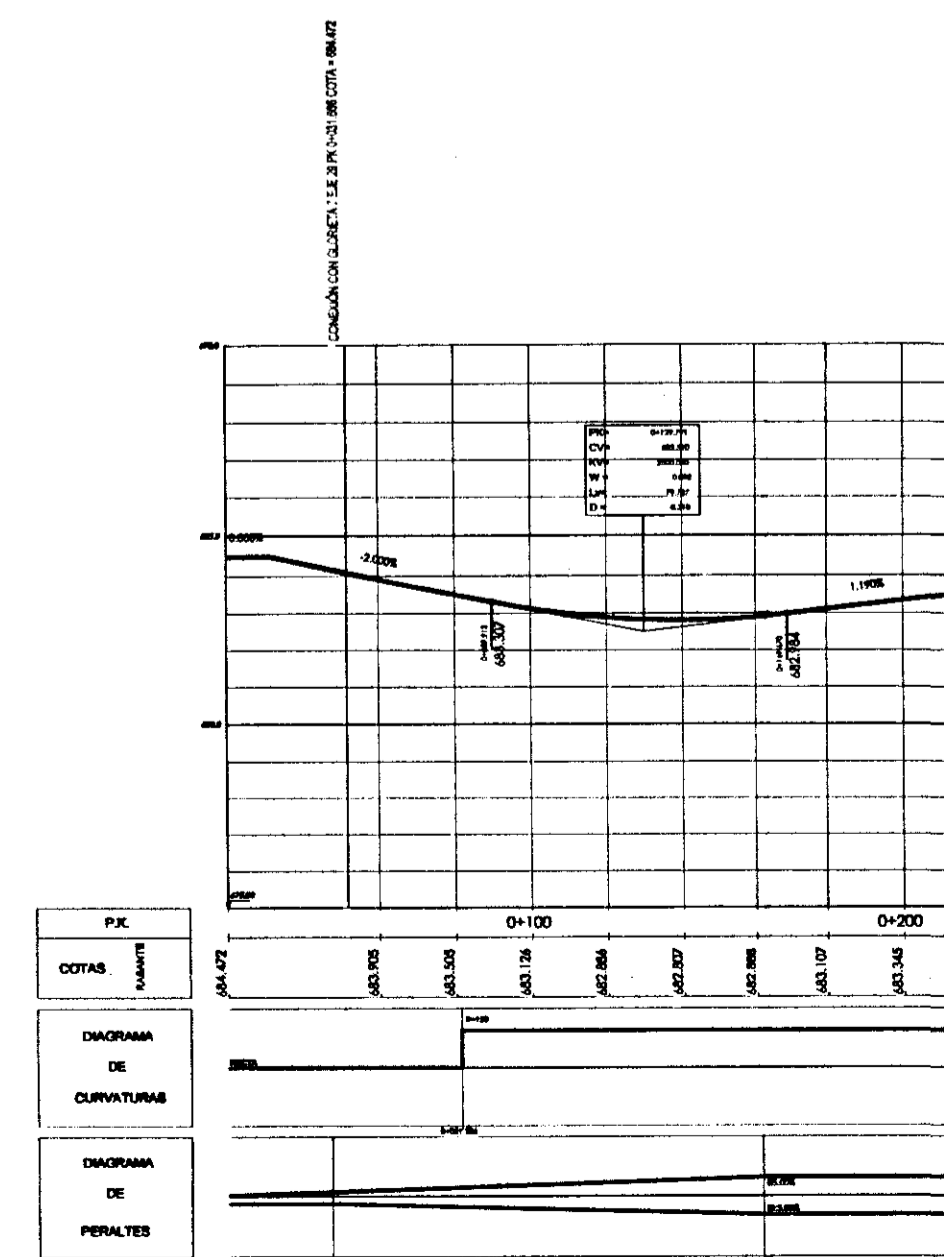
GLORIETA 7 EJE 29




GLORIETA 8 EJE 30



CALLE 23 EJE 31



CALLE 24 EJE 32



El presente documento fue aprobado por el Ayuntamiento de Leganés el día 20 DIC. 2005.

*[Signature]*

Nº FECHA CONCEPTO POR

**AYUNTAMIENTO DE LEGANÉS**  
**POZA DEL AGUA. RESIDENCIAL U/M**  
**PLAN PARCIAL DEL SECTOR PP5**  
 APROBACIÓN DEFINITIVA

TÍTULO PLANOS DE ORDENACIÓN  
 PERFILES LONGITUDINALES DE VIARIO

ESCALA V= 1 : 100 H= 1 : 1000 REFERENCIA 4.151

ARQUITECTOS *[Signature]* PROPIEDAD *[Signature]* PLANO Nº **BD P.07**  
 HOJA 5 de 6

MANUEL PAREDES GROSSO FERNANDO SORIANO-OL ALBARELLOS

ASOCIACIÓN DE PROPIETARIOS DEL P.P.5 MAYO 2005