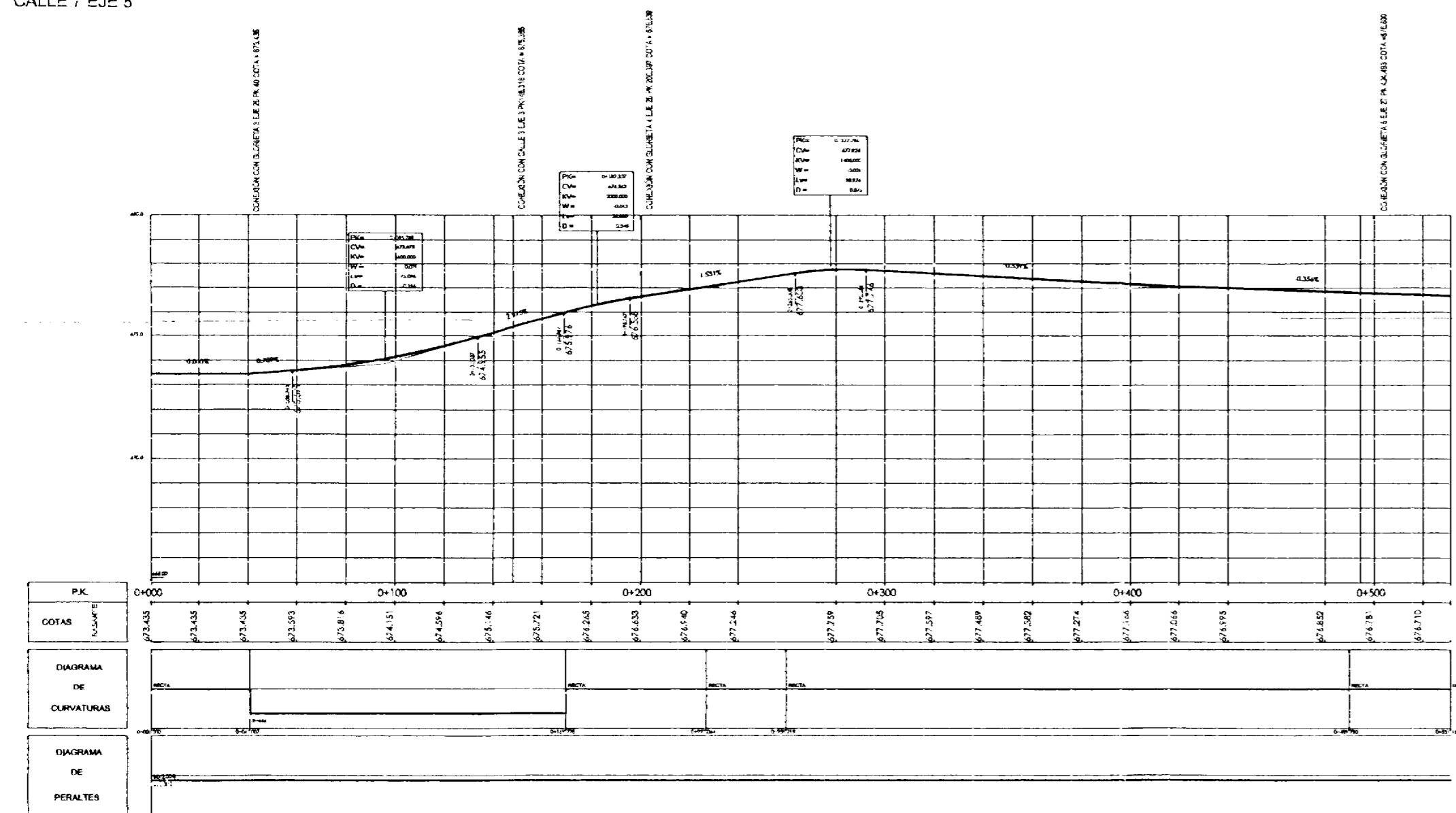
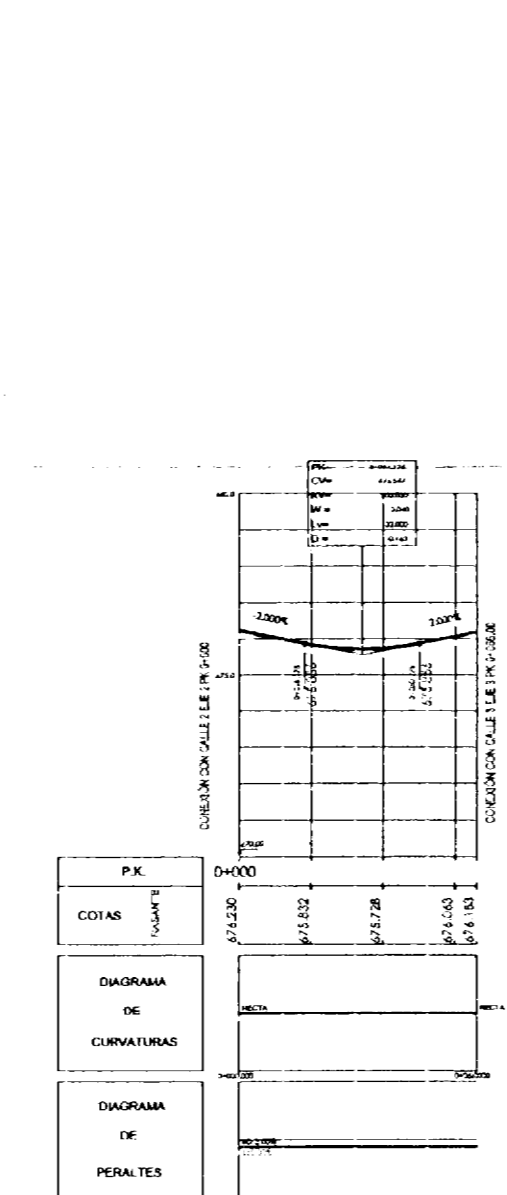


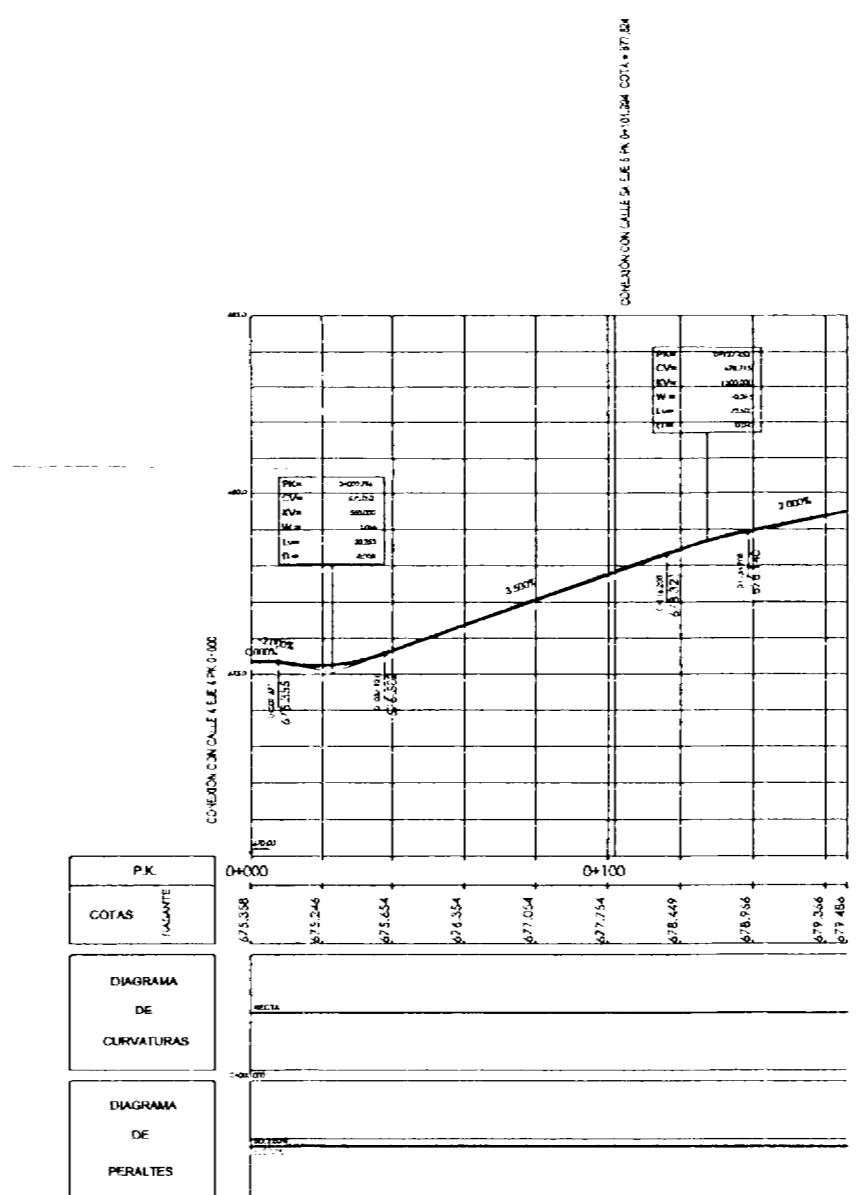
CALLE 7 EJE 8



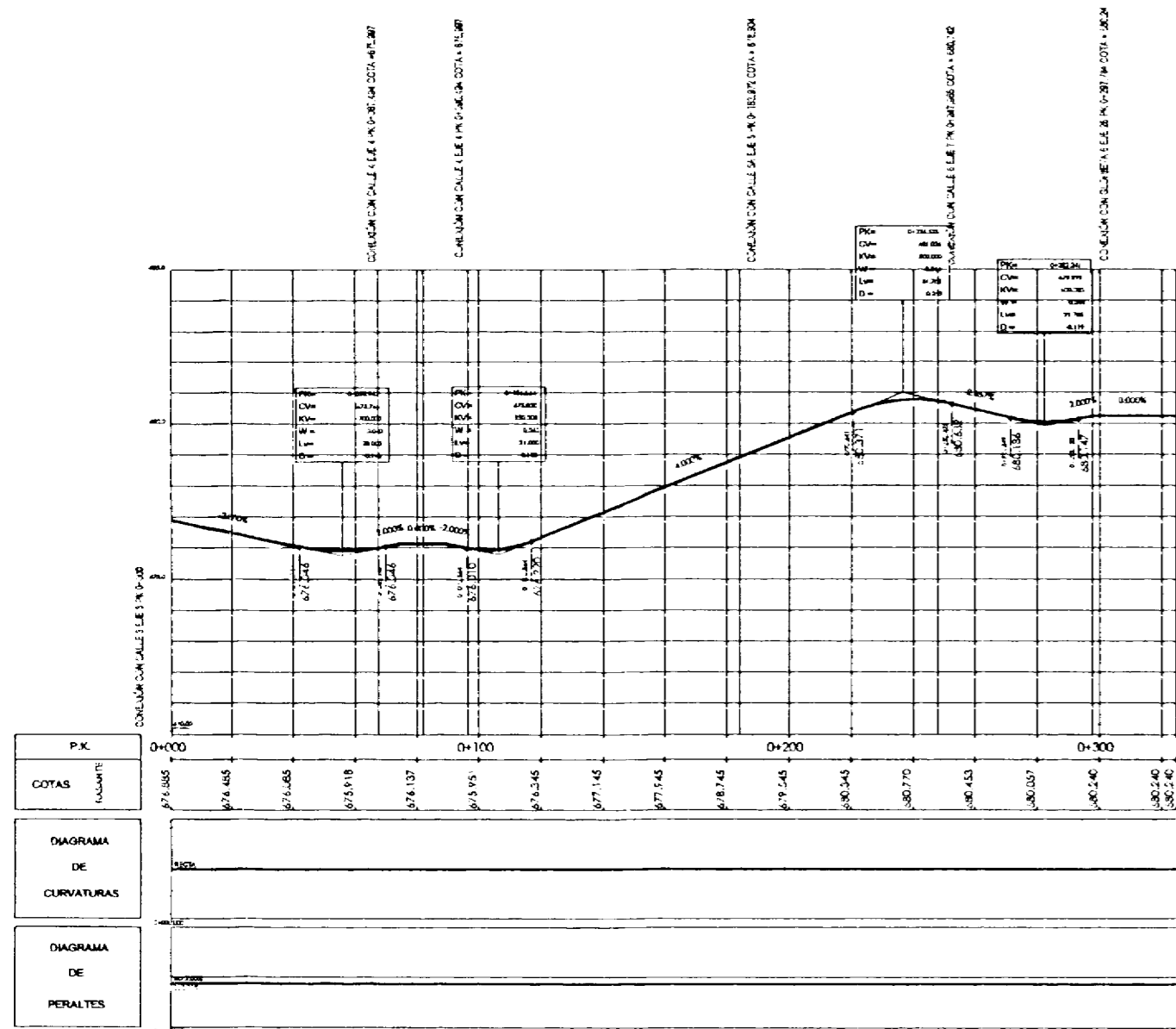
CALLE 9 EJE 9



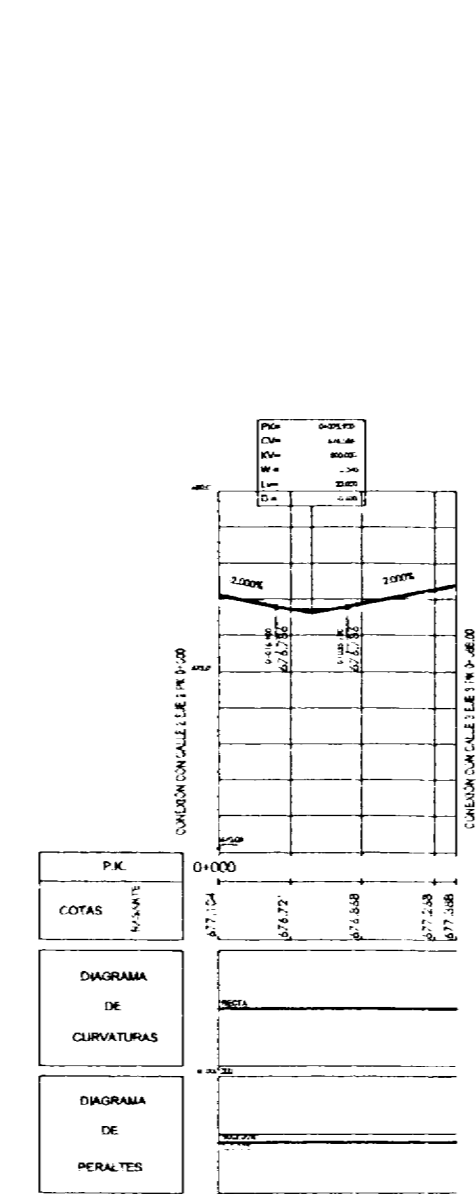
CALLE 9 EJE 10



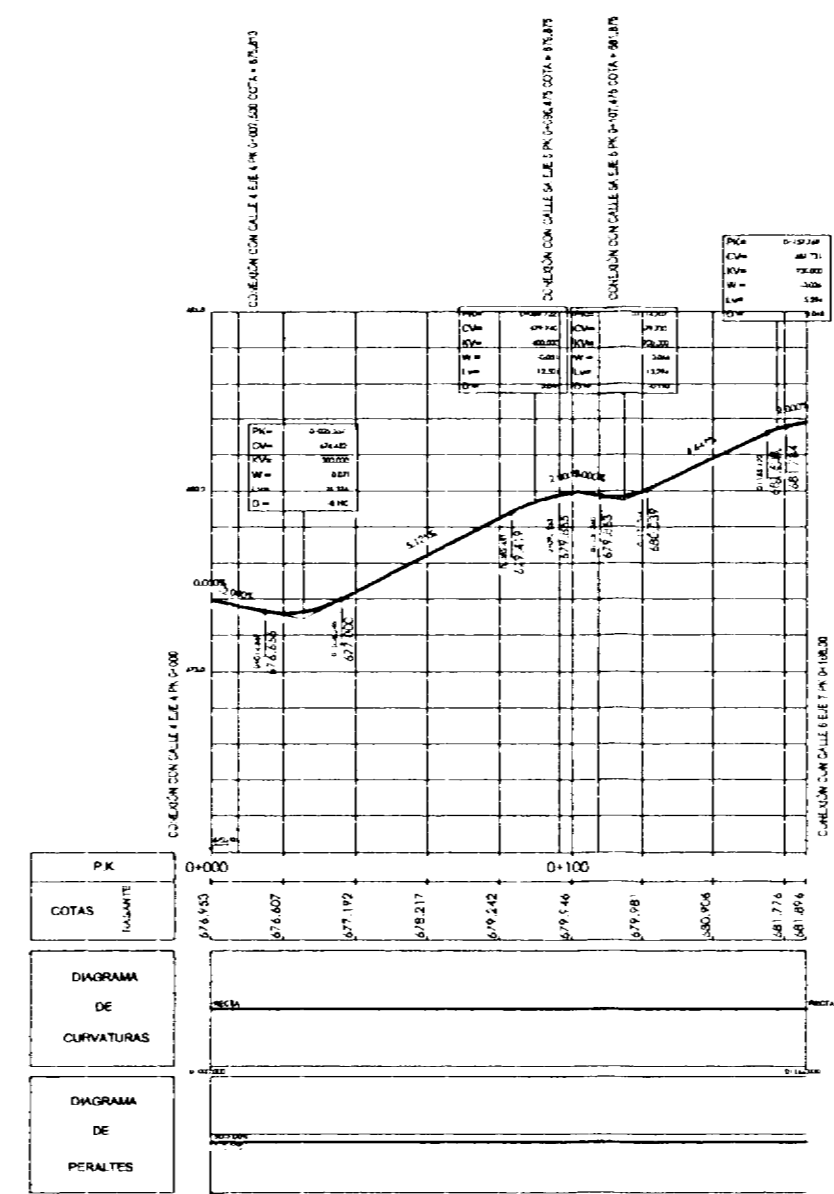
CALLE 10 EJE 11



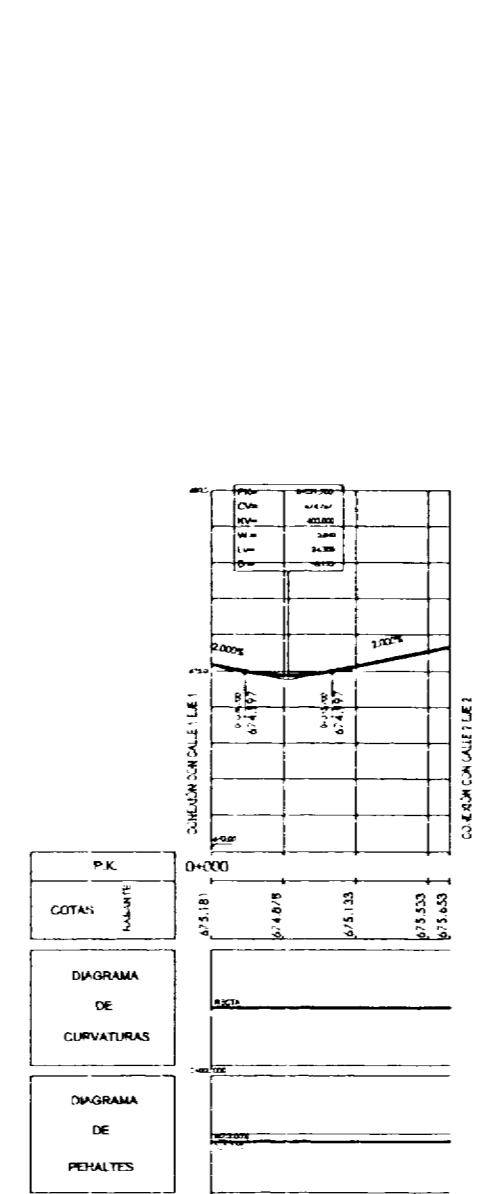
CALLE 11 EJE 12



CALLE 12 EJE 13



CALLE 13 EJE 14



CALLE 14 EJE 15

15 de Marzo 2009
 E. Montero

Nº	FECHA	CONCEPTO	POR
AYUNTAMIENTO DE LEGANÉS POZA DEL AGUA. RESIDENCIAL U/M MODIFICACIÓN DEL PLAN PARCIAL PP5			
PLANOS DE ORDENACIÓN PERFILES LONGITUDINALES DE VIARIO			
ESCALA	V = 1 : 100 H = 1 : 1000		REFERENCIA 4.205
ARQUITECTOS	PROPIEDAD	PLANO Nº	
MANUEL PAREDES GROSSO FERNANDO SORIANO-GIL ALBARELLÓS	FRANCISCO MONTERO MORAL	P.07 HOJA 3 de 6	
		JUNTA DE COMPENSACIÓN DEL P.P.5 FECHA MARZO 2009	