




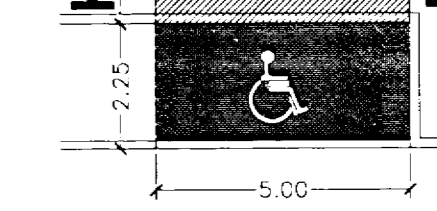


LEYENDA

-  CARRIL BICI
-  ITINERARIOS PEATONALES
-  LOCALIZACIÓN, ORIENTACIÓN, RESERVA ANCHURAS
-  AMPLIACIÓN PARA PERSONAS EN SITUACIÓN DE MOVILIDAD REDUCIDA
-  SOLUCIÓN VERTICAL Y CUBIERTA VERDE/GRASA



TOTAL DE PLANOS DE AMPLIACIÓN DE VARIAS CATEGORÍAS: 1
 Nº DE PLANOS DE RESERVA PARA PERSONAS EN SITUACIÓN DE MOVILIDAD REDUCIDA: 1

Nº	FECHA	CONCEPTO	POR
 AYUNTAMIENTO DE LEGANÉS AMPLIACIÓN DEL PORTILLO MODIFICACIÓN DEL PLAN PARCIAL DEL SECTOR PP2			
TÍTULO			
PLANOS DE ORDENACIÓN ITINERARIOS PEATONALES ADAPTADOS			
ESCALA	0	25	50
ARQUITECTOS	 MANUEL PAREDES GROSSI FERNANDO SORIANO GAL ALBARELLOS		REFERENCIA 4.209 PLANO Nº P.16.2 FECHA FEBRERO 2016