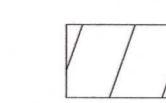




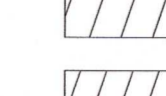



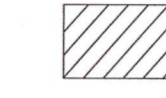
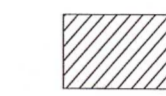







-  ALTITUD ENTRE +632.5m Y +635m
-  ALTITUD ENTRE +635m Y +637.5m
-  ALTITUD ENTRE +637.5m Y +640m
-  ALTITUD ENTRE +640m Y +642.5m
-  ALTITUD ENTRE +642.5m Y +645m
-  ALTITUD ENTRE +645m Y +647.5m
-  ALTITUD ENTRE +647.5m Y +650m
-  ALTITUD ENTRE +650m Y +652.5m
-  ALTITUD ENTRE +652.5m Y +655m
-  ALTITUD ENTRE +655m Y +657.5m
-  ALTITUD ENTRE +657.5m Y +660m
-  ALTITUD ENTRE +660m Y +662.5m
-  ALTITUD ENTRE +662.5m Y +665m
-  ALTITUD ENTRE +665m Y +667.5m

 LINEA MAXIMA PENDIENTE

 ORIENTACION LADERAS

 LIMITES DEL PLAN PARCIAL PROPUESTO

 LIMITES DE LOS SISTEMAS GENERALES ASIGNADOS AL P.P.



MODIFICACION PLAN PARCIAL PP3

PUERTA DE CARABANCHEL. LEGANES
APROBACION INICIAL





AYUNTAMIENTO DE LEGANES
FESTIVAL PARK LEGANES S.A.

105

TOPOGRÁFICO, HIPSOMÉTRICO
Y CLINOMÉTRICO

FECHA: SEPT. 2005 ESCALA: 1/2000

 
TALLER DE OFICIOS