












SIGNOS CONVENCIONALES






-  LIMITE DEL AMBITO TERRITORIAL DEL PLAN DE SECTORIZACION
-  LIMITE DEL AMBITO TERRITORIAL DE LAS REDES EXTERIORES ADSCRITAS



CLASIFICACIÓN DEL SUELO

-  SUELO URBANO
-  SUELO URBANIZABLE EN DESARROLLO
-  SUELO URBANIZABLE 1º CUATRIENIO
-  SUELO URBANIZABLE 2º CUATRIENIO
-  SUELO URBANIZABLE NO SECTORIZADO SUPRAMUNICIPAL
-  SUELO URBANIZABLE NO SECTORIZADO
-  SUELO NO URBANIZABLE COMÚN
-  SUELO NO URBANIZABLE DE PROTECCIÓN AMBIENTAL
-  SUELO NO URBANIZABLE ESPECIAL PROTECCIÓN VÍAS PRECIUAS

REDES PÚBLICAS

-  SG EL ZONAS VERDES Y ESPACIOS LIBRES
-  SG EQ EQUIPAMIENTO
-  SG F FERROVIARIO
-  SG I INFRAESTRUCTURAS
-  SG V VÍAS

----- LIMITE DEL AMBITO TERRITORIAL DEL PLAN DE SECTORIZACION

El presente documento fue aprobado por el Ayuntamiento de Leganés el día 27 de Mayo de 2013.



**PLAN DE SECTORIZACIÓN**  
 MODIFICACIÓN DEL PROGRAMA DE ACTUACIÓN URBANÍSTICA  
 "PAU-2, AUTOVÍA DE TOLEDO NORTE",  
 EN LEGANÉS, Y SU ADAPTACIÓN A LA LSCM

PROMOTOR: CONSORCIO URBANÍSTICO PÚBLICO LEGANÉS TECNOLÓGICO

SITUACIÓN: ÁMBITO SITUADO ENTRE LAS AUTOVÍAS M-40 Y A-42 AL NORESTE DEL NÚCLEO URBANO DE LEGANÉS (MADRID).

TÍTULO DEL PLANO: SITUACIÓN EN RELACIÓN CON LA ESTRUCTURA GENERAL Y ORGÁNICA DEL PLAN GENERAL.